

SONKAJÄRVEN KIRKONKYLÄN VAPAAT TONTIT, Tarjousaika 1.1.2022-31.12.2023.

Sonkajärven kunnalla on hyvä valikoima omakotitontteja Sonkajärven ja Sukevan kirkonkylässä.

Tontti eurolla (1) €

Myyntiehdot:

- Varausmaksu 200 €, joka palautetaan kaupan yhteydessä.
- Maksua ei palauteta, mikäli varaus perutaan tai kauppa ei solmita kolmen kuukauden kuluessa varauksesta.
- Rakennusluvahakemus jätettävä kuuden kuukauden kuluessa kaupasta.
- Rakentamisvelvoite täyttyy, kun rakennuslupa on saatu ja rakennustarkastaja on todennut rakentamisen aloitetuksi rakentamistyön aloittamistodistuksella.
- Tontin luovutus rakentamattomana kolmannelle osapuolelle kielletty.
- Ostaja vastaa lainhuuto- ja lohkomiskustannuksista.
- Tontilla oleva puusto sisältyy kauppahintaan.

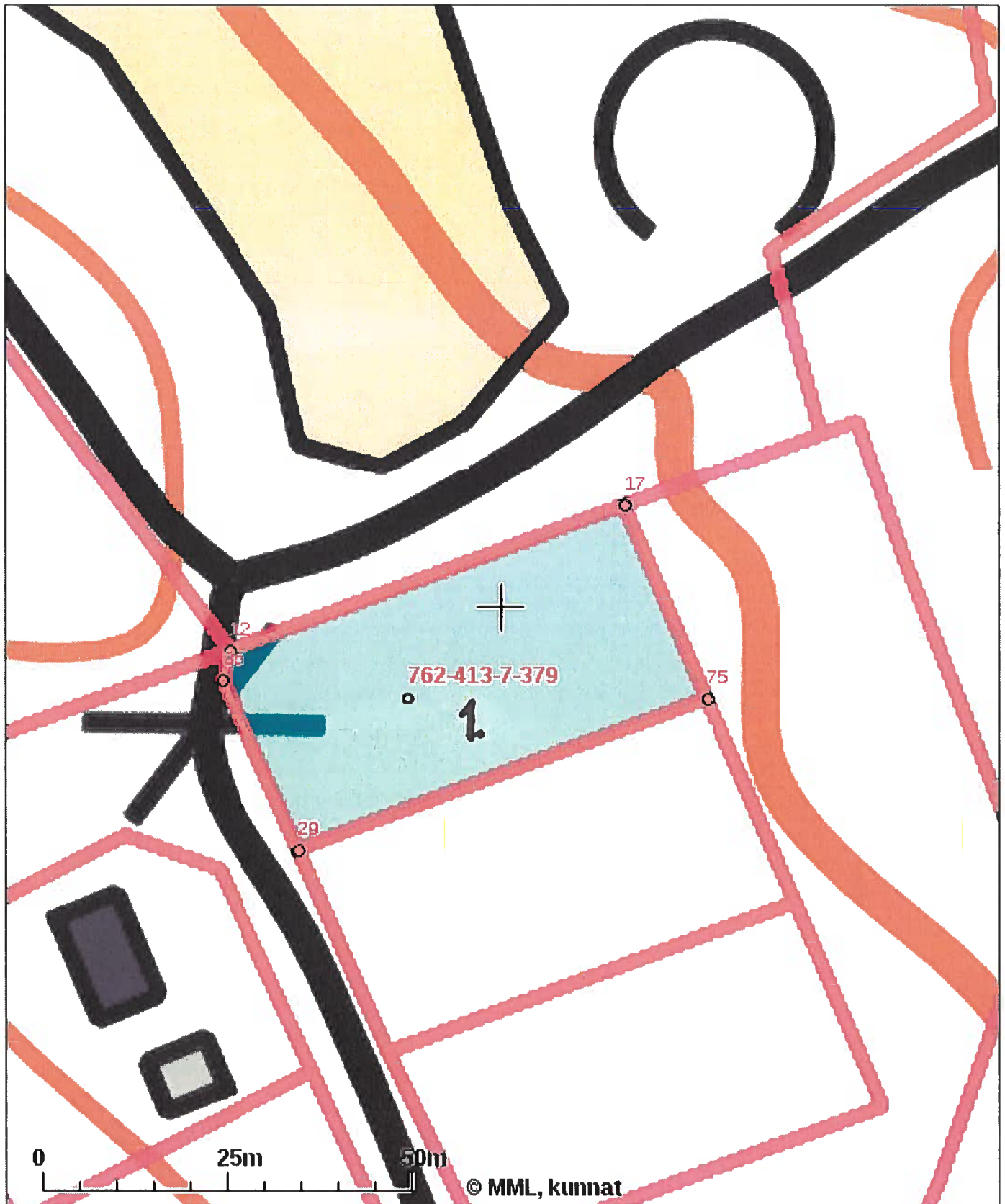
Liikenneyhteydet:

- lisaalmeen 25 km
- Vieremälle 35 km
- Kajaaniin 75 km
- Kuopioon 105 km

Lisätietoja tonteista

Rakennustarkastaja Kauko Korolainen, 0400-172 743, kauko.korolainen@sonkajarvi.fi
 Kunnaninsinööri Jari Sihvonen, 0400-243 136, jari.sihvonen@sonkajarvi.fi
 Palvelusihteeri Pirjo Piironen, 040-1483995, pirjo.piironen@sonkajarvi.fi



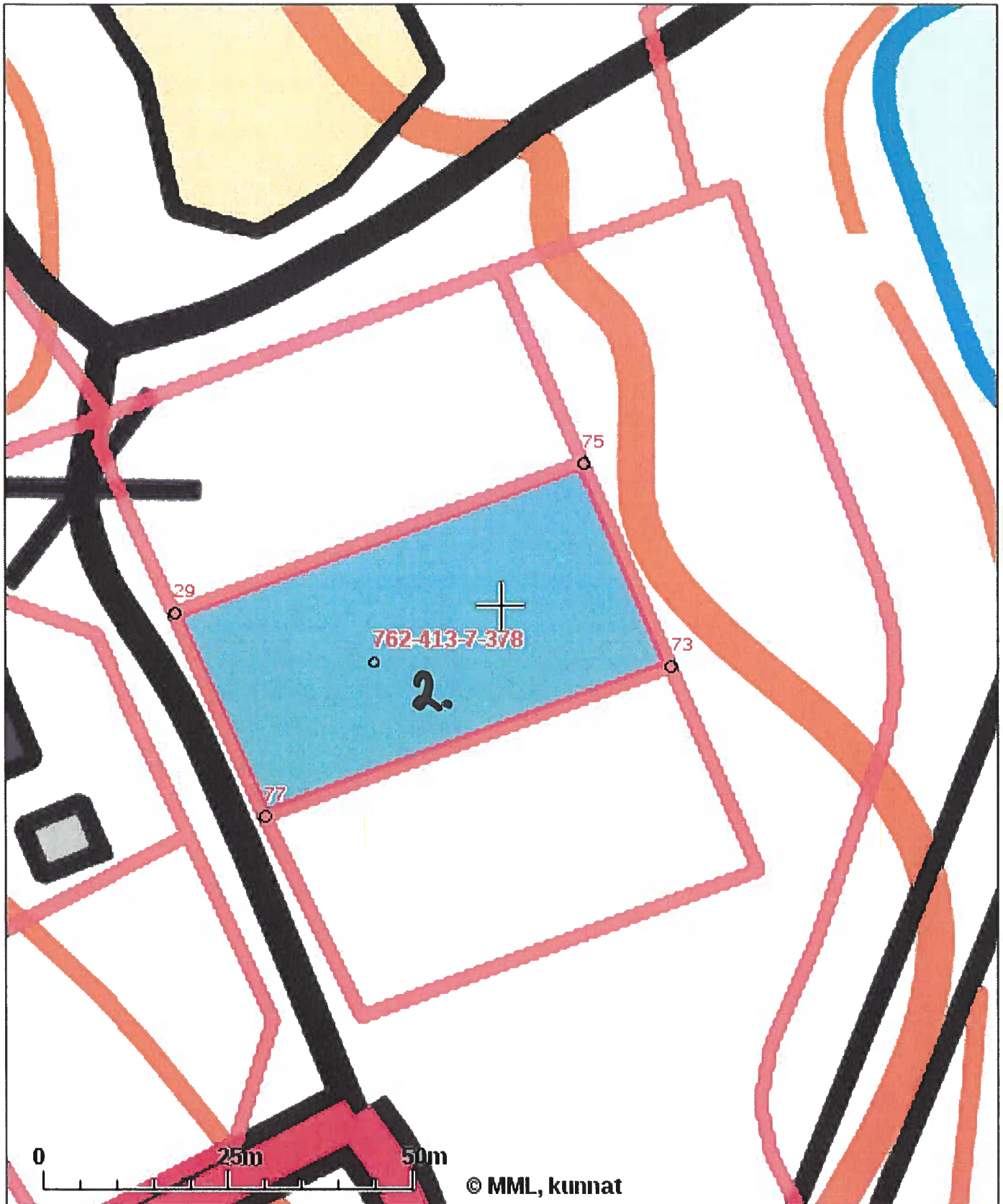


Tulosteen keskipisteen koordinaatit (ETRS-TM35FIN): N: 7061741.2625, E: 525059.094

Karttatuloste ei ole mittatarkka. Kiinteistörajat ja -tunnukset päivitetään toistaiseksi vain kerran viikossa.

Rekisteripalvelujen kautta kartalle haetut palstat ja määräalat ovat ajantasaiset.

Tulostettu Kiinteistötietopalvelusta 24.01.2020.

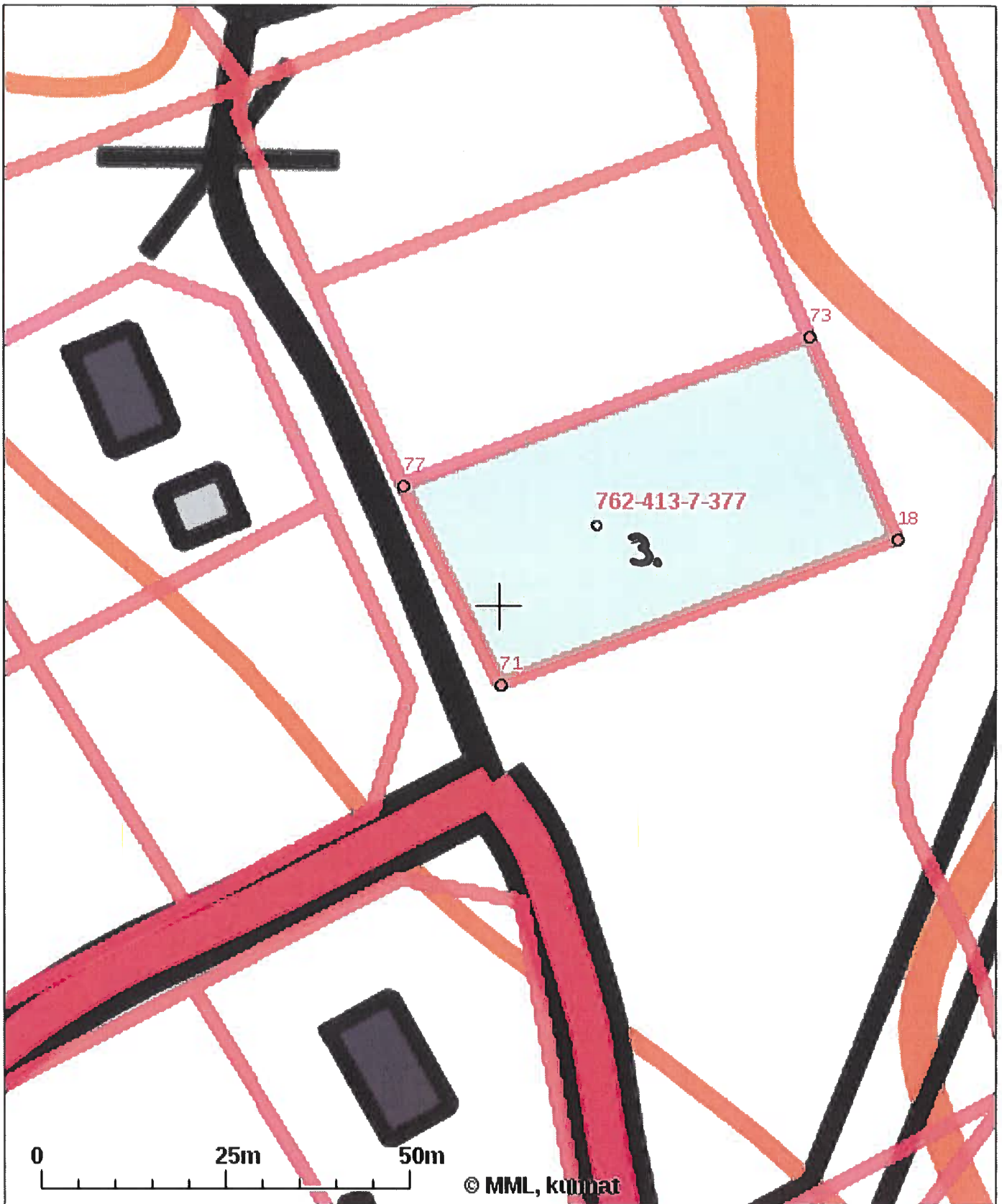


Tulosten keskipisteen koordinaatit (ETRS-TM35FIN): N: 7061709.4535, E: 525075.8965

Karttatuloste ei ole mittatarkka. Kiinteistörajat ja -tunnukset päivitetään toistaiseksi vain kerran viikossa.

Rekisteripalvelujen kautta kartalle haetut palstat ja määräalat ovat ajantasaiset.

Tulostettu Kiinteistötietopalvelusta 24.01.2020.



Tulosteen keskipisteen koordinaatit (ETRS-TM35FIN): N: 7061664.612, E: 525056.8365

Karttatuloste ei ole mittatarkka. Kiinteistörajat ja -tunnukset päivitetään toistaiseksi vain kerran viikossa.

Rekisteripalvelujen kautta kartalle haetut palstat ja määräalat ovat ajantasaiset.

Tulostettu Kiinteistötietopalvelusta 24.01.2020.

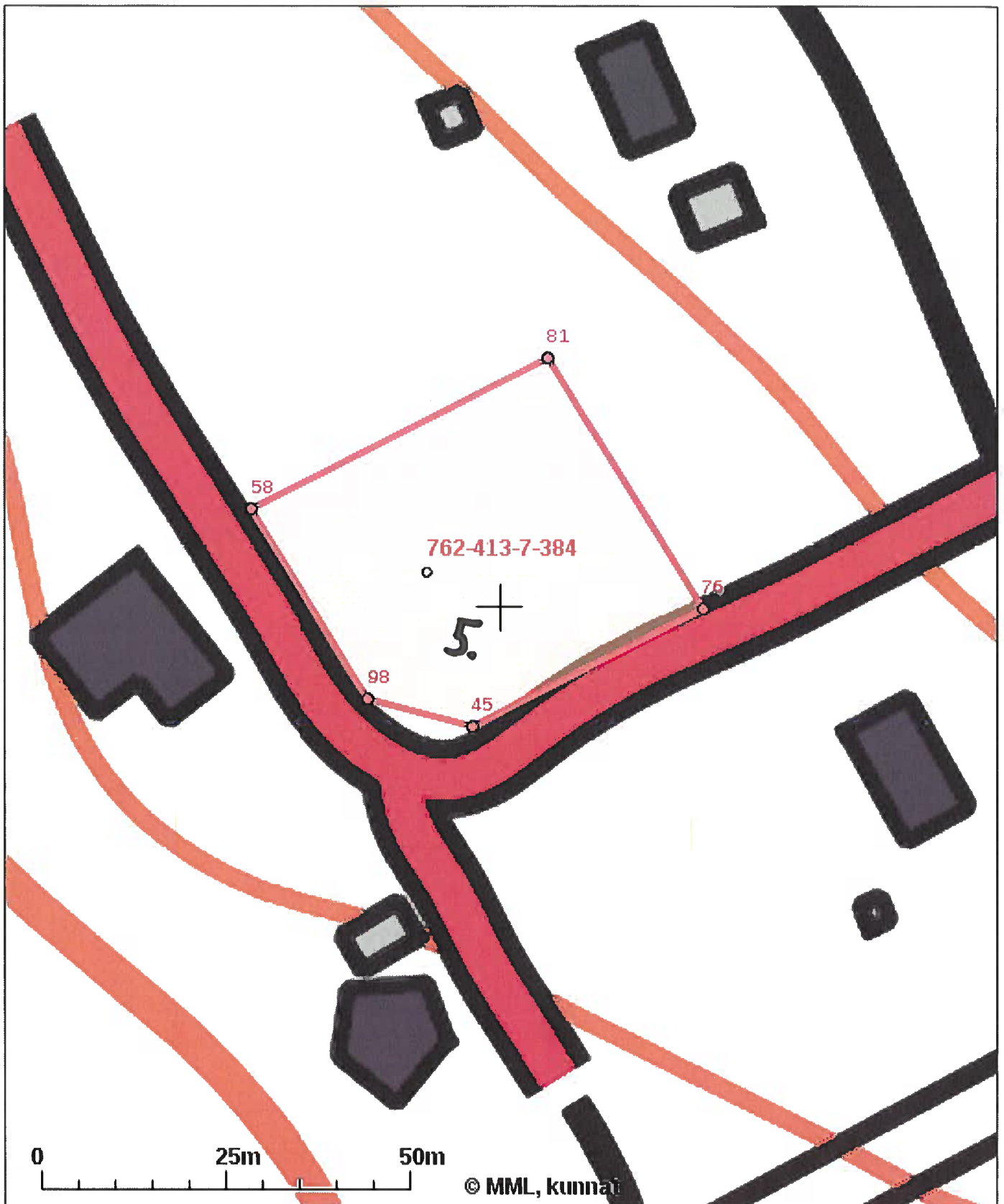


Tulosteen keskipisteen koordinaatit (ETRS-TM35FIN): N: 7061661.692, E: 524968.197

Karttatuloste ei ole mittatarkka. Kiinteistörajat ja -tunnukset päivitetään toistaiseksi vain kerran viikossa.

Rekisteripalvelujen kautta kartalle haetut palstat ja määräalat ovat ajantasaiset.

Tulostettu Kiinteistötietopalvelusta 27.01.2020.

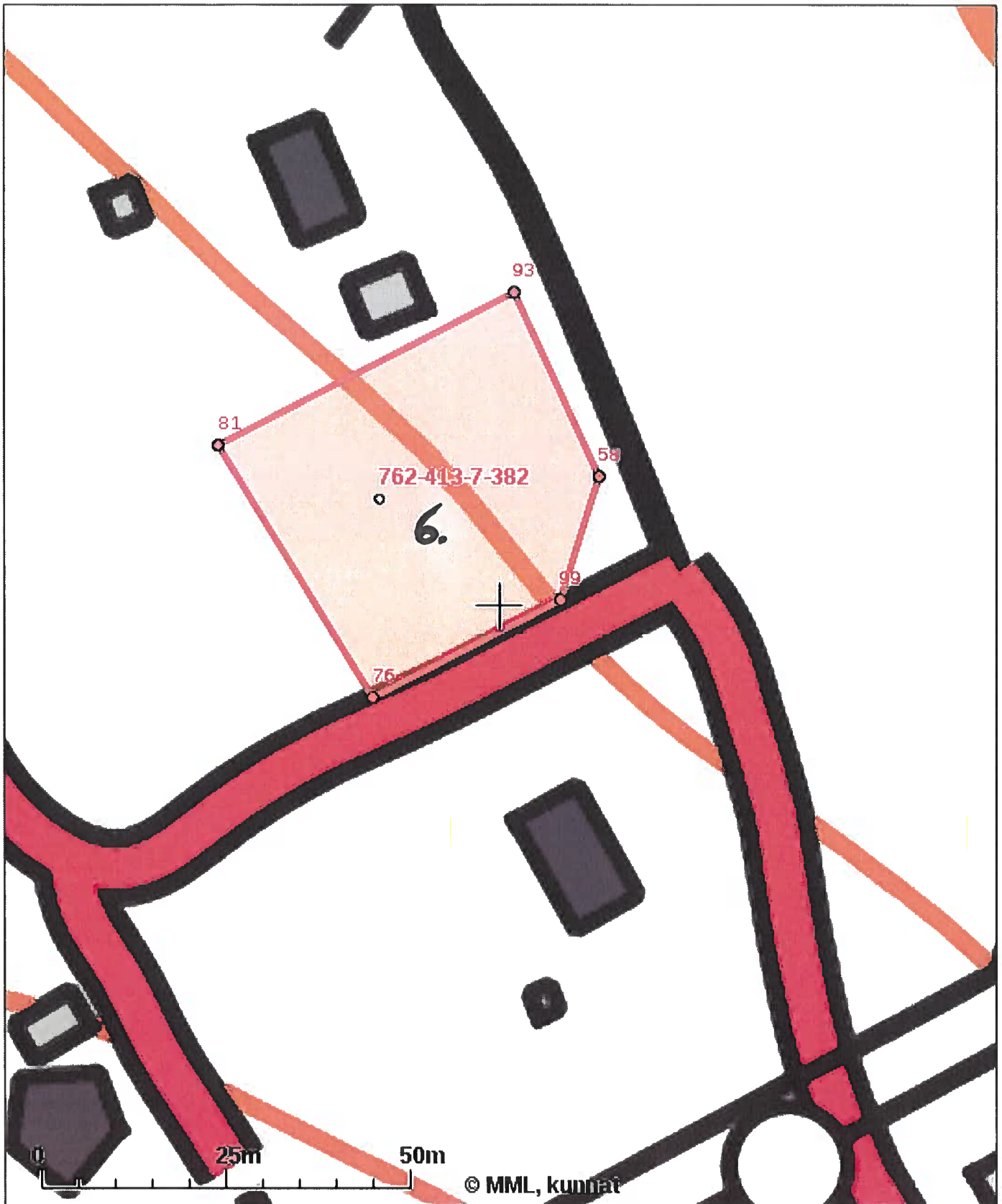


Tulosten keskipisteen koordinaatit (ETRS-TM35FIN): N: 7061623.8285, E: 524986.8525

Karttatuloste ei ole mittatarkka. Kiinteistörajat ja -tunnukset päivitetään toistaiseksi vain kerran viikossa.

Rekisteripalvelujen kautta kartalle haetut palstat ja määräalat ovat ajantasaiset.

Tulostettu Kiinteistötietopalvelusta 27.01.2020.

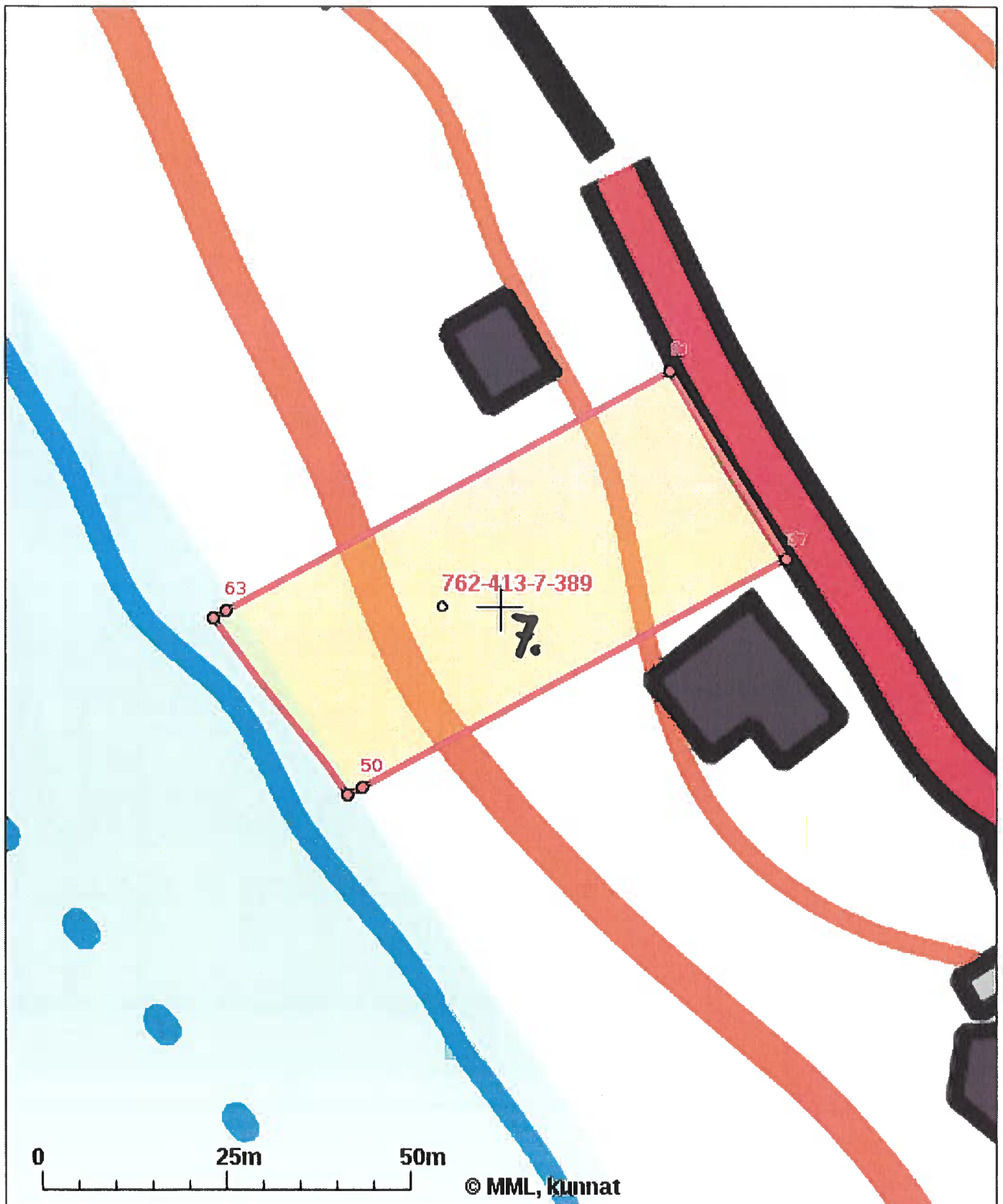


Tulosteen keskipisteen koordinaatit (ETRS-TM35FIN): N: 7061635.93, E: 525031.5065

Karttatuloste ei ole mittatarkka. Kiinteistörajat ja -tunnukset päivitetään toistaiseksi vain kerran viikossa.

Rekisteripalvelujen kautta kartalle haetut palstat ja määräalat ovat ajantasaiset.

Tulostettu Kiinteistötietopalvelusta 27.01.2020.

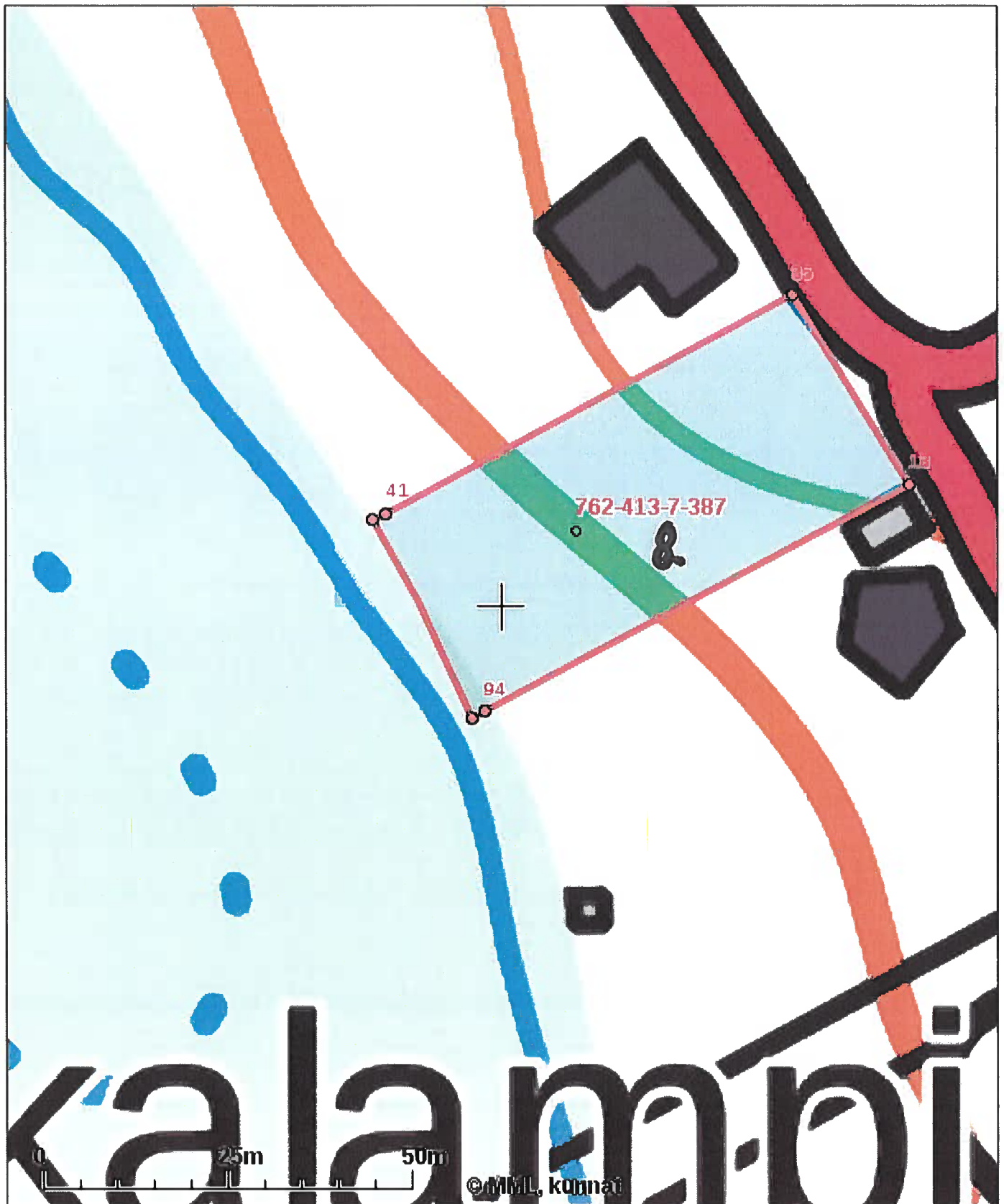


Tulosten keskipisteen koordinaatit (ETRS-TM35FIN): N: 7061629.466, E: 524903.287

Karttatuloste ei ole mittatarkka. Kiinteistörajat ja -tunnukset päivitetään toistaiseksi vain kerran viikossa.

Rekisteripalvelujen kautta kartalle haetut palstat ja määräalat ovat ajantasaiset.

Tulostettu Kiinteistötietopalvelusta 27.01.2020.

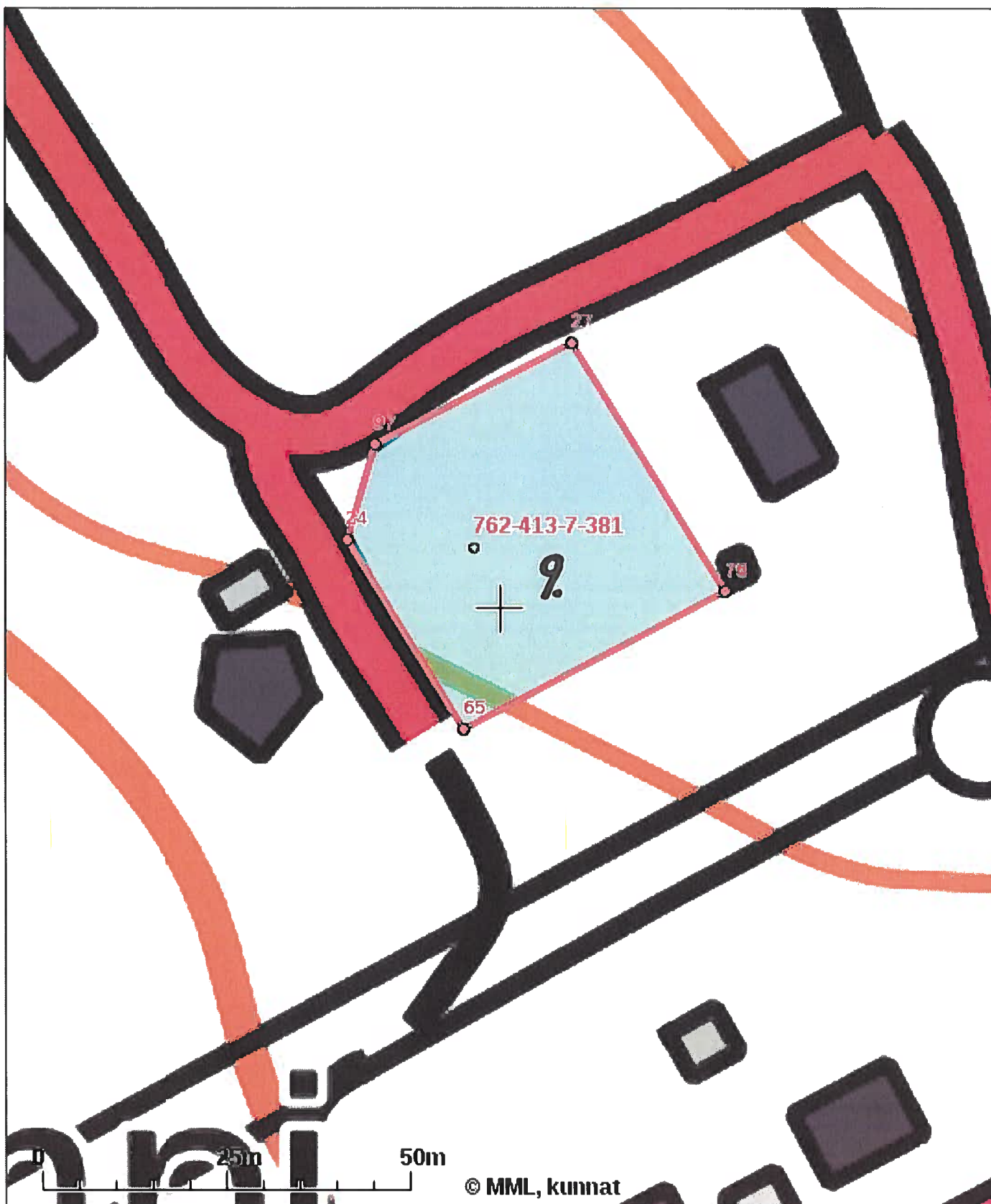


Tulosteen keskipisteen koordinaatit (ETRS-TM35FIN): N: 7061568.1305, E: 524918.4505

Karttatuloste ei ole mittatarkka. Kiinteistörajat ja -tunnukset päivitetään toistaiseksi vain kerran viikossa.

Rekisteripalvelujen kautta kartalle haetut palstat ja määräalat ovat ajantasaiset.

Tulostettu Kiinteistötietopalvelusta 27.01.2020.

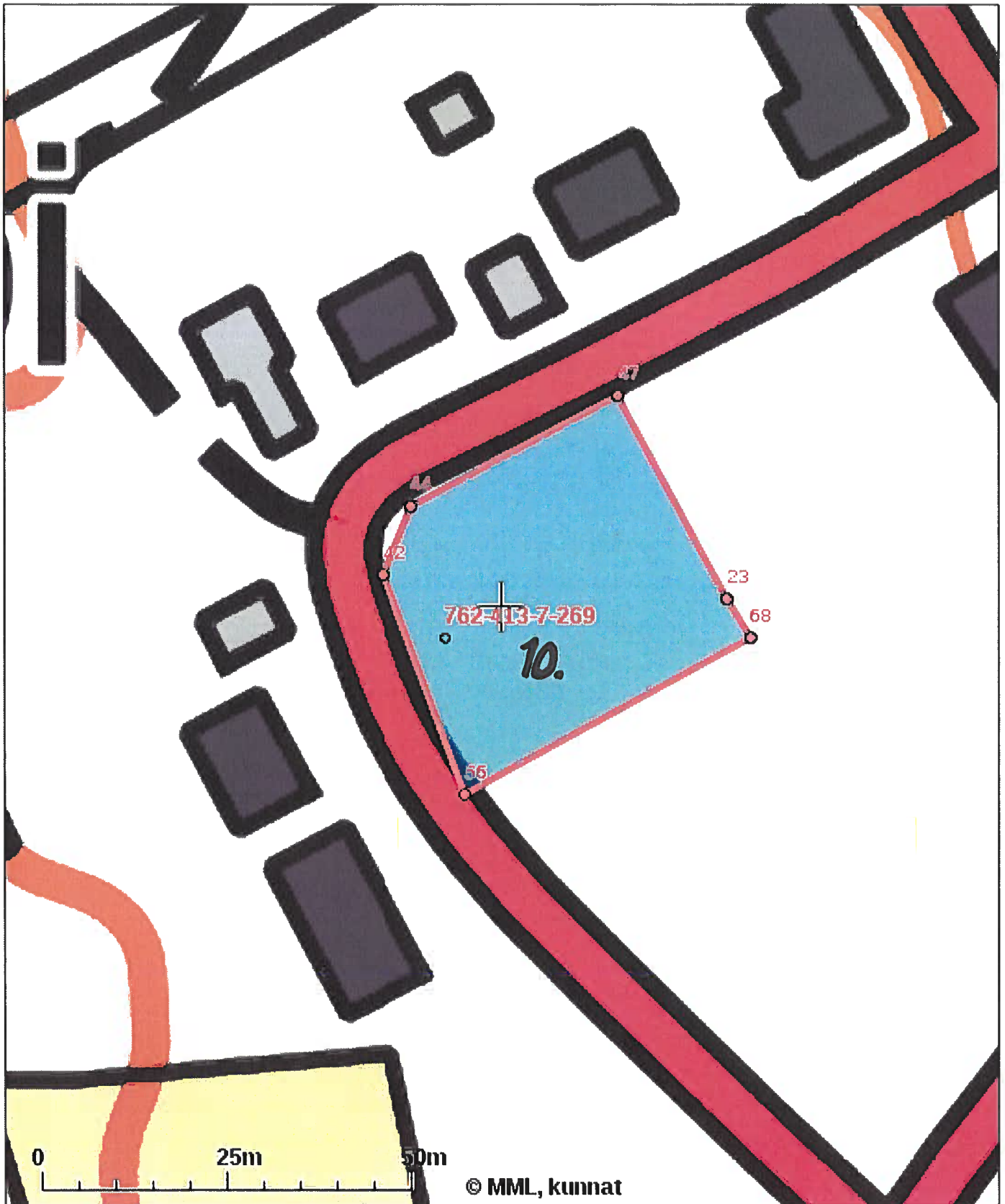


Tulosten keskipisteen koordinaatit (ETRS-TM35FIN): N: 7061576.7125, E: 525005.4365

Karttatuloste ei ole mittatarkka. Kiinteistörajat ja -tunnukset päivitetään toistaiseksi vain kerran viikossa.

Rekisteripalvelujen kautta kartalle haetut palstat ja määräalat ovat ajantasaiset.

Tulostettu Kiinteistötietopalvelusta 27.01.2020.



Tulosteen keskipisteen koordinaatit (ETRS-TM35FIN): N: 7061450.945, E: 525039.7445

Karttatuloste ei ole mittatarkka. Kiinteistörajat ja -tunnukset päivitetään toistaiseksi vain kerran viikossa.

Rekisteripalvelujen kautta kartalle haetut palstat ja määräalat ovat ajantasaiset.

Tulostettu Kiinteistötietopalvelusta 27.01.2020.

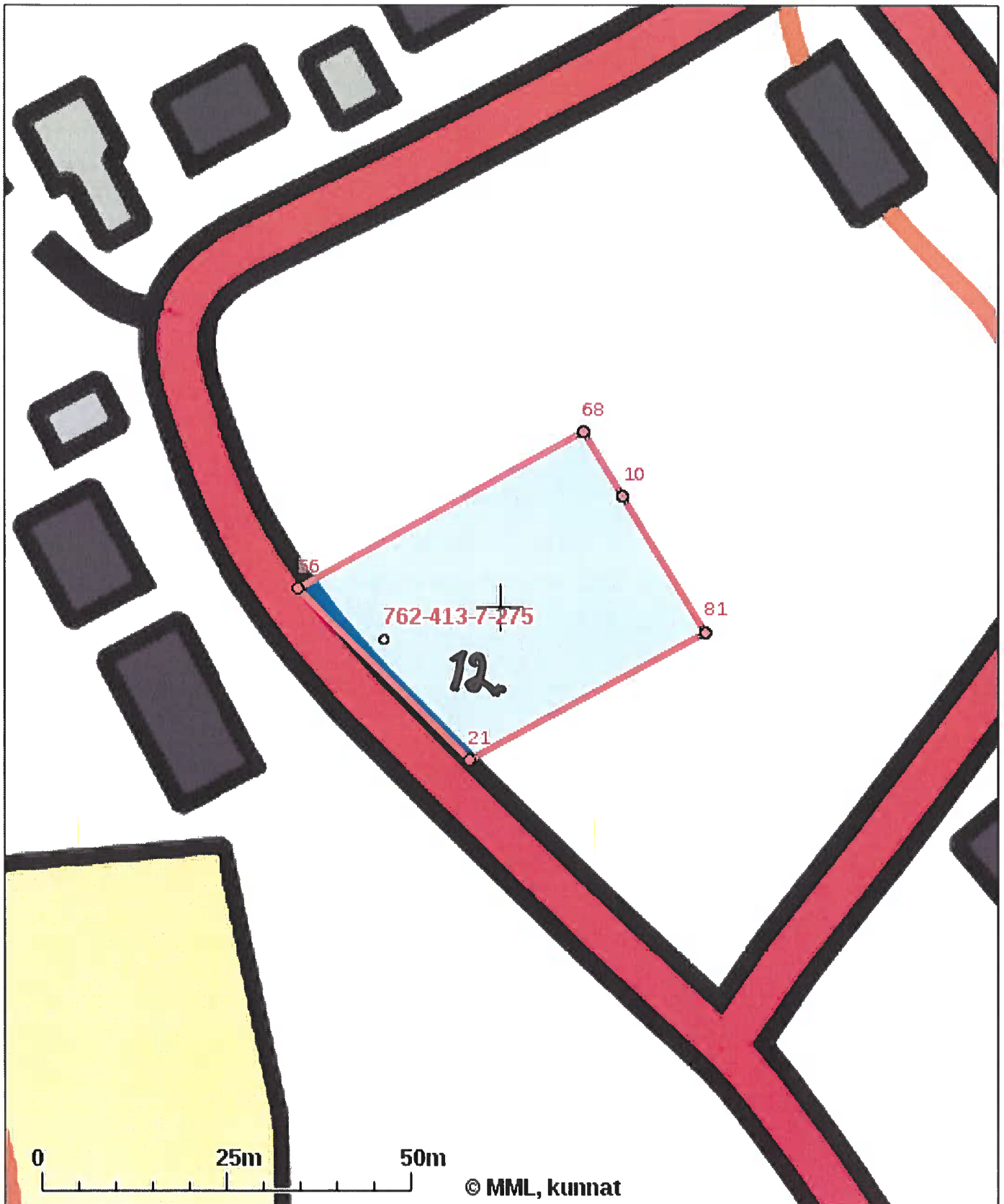


Tulosteen keskipisteen koordinaatit (ETRS-TM35FIN): N: 7061473.43, E: 525079.757

Karttatuloste ei ole mittatarkka. Kiinteistörajat ja -tunnukset päivitetään toistaiseksi vain kerran viikossa.

Rekisteripalvelujen kautta kartalle haetut palstat ja määräalat ovat ajantasaiset.

Tulostettu Kiinteistötietopalvelusta 27.01.2020.

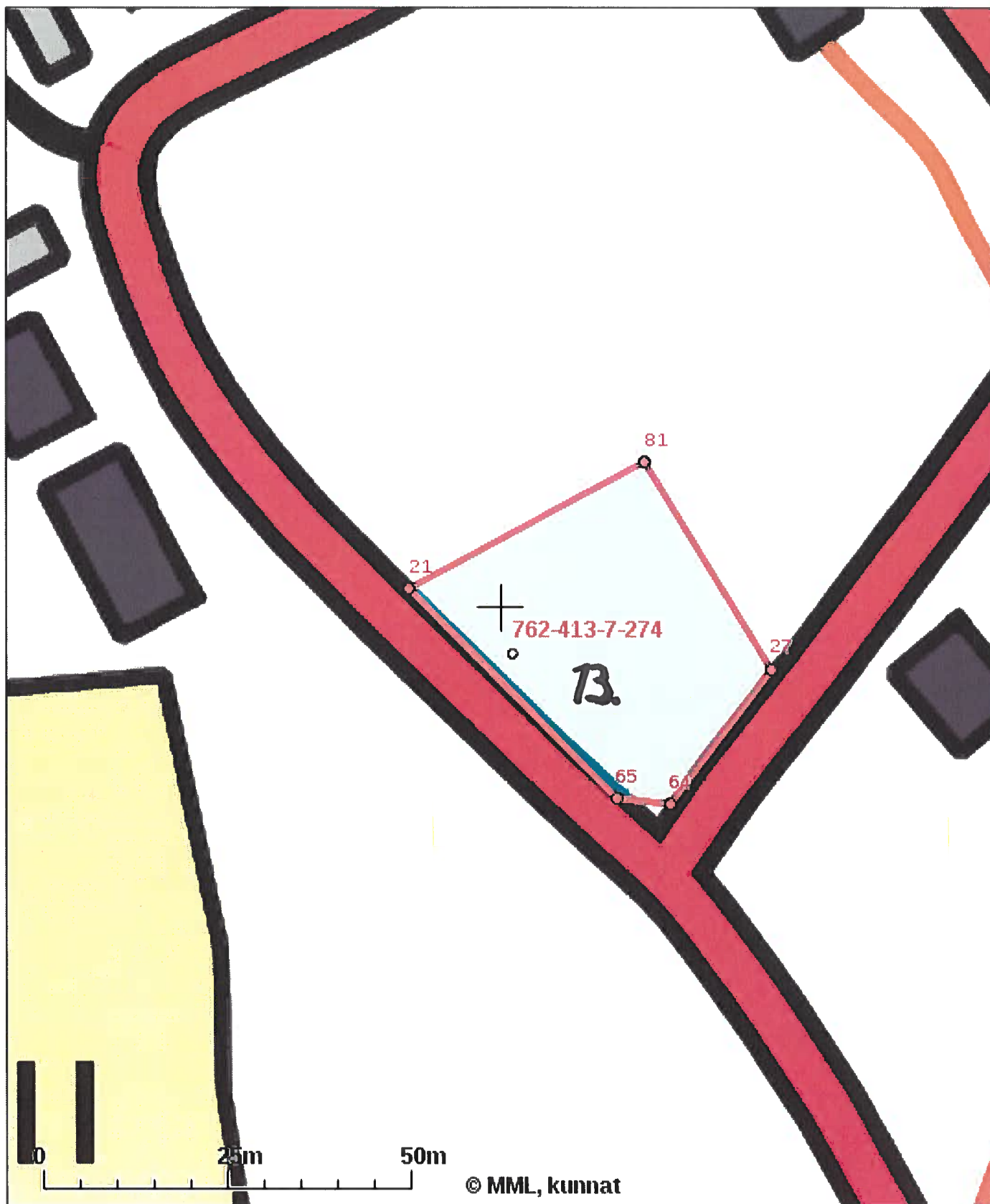


Tulosteen keskipisteen koordinaatit (ETRS-TM35FIN): N: 7061422.862, E: 525062.229

Karttatuloste ei ole mittatarkka. Kiinteistörajat ja -tunnukset päivitetään toistaiseksi vain kerran viikossa.

Rekisteripalvelujen kautta kartalle haetut palstat ja määräalat ovat ajantasaiset.

Tulostettu Kiinteistötietopalvelusta 27.01.2020.

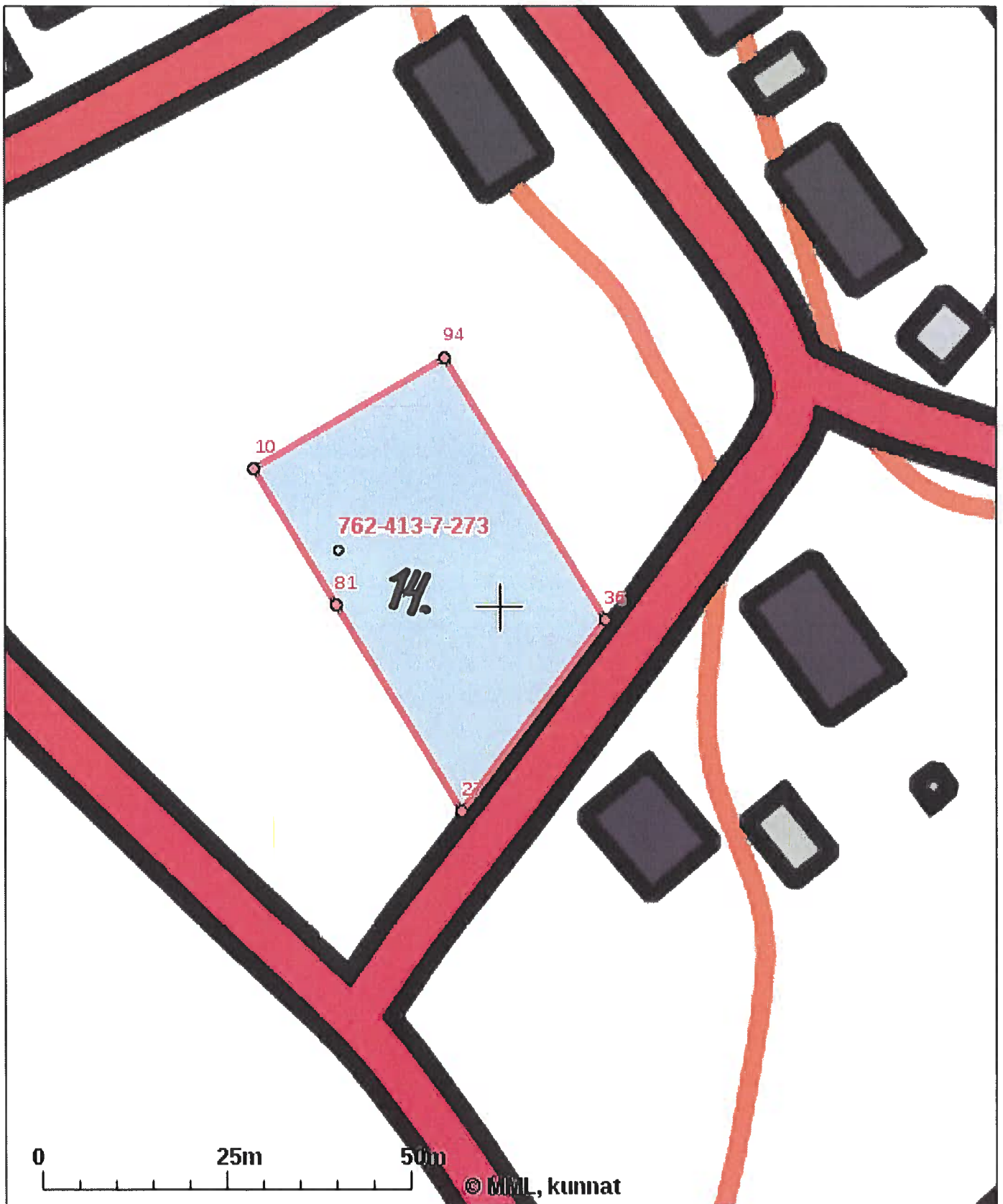


Tulosteen keskipisteen koordinaatit (ETRS-TM35FIN): N: 7061399.673, E: 525070.336

Karttatuloste ei ole mittatarkka. Kiinteistörajat ja -tunnukset päivitetään toistaiseksi vain kerran viikossa.

Rekisteripalvelujen kautta kartalle haetut palstat ja määräalat ovat ajantasaiset.

Tulostettu Kiinteistötietopalvelusta 27.01.2020.

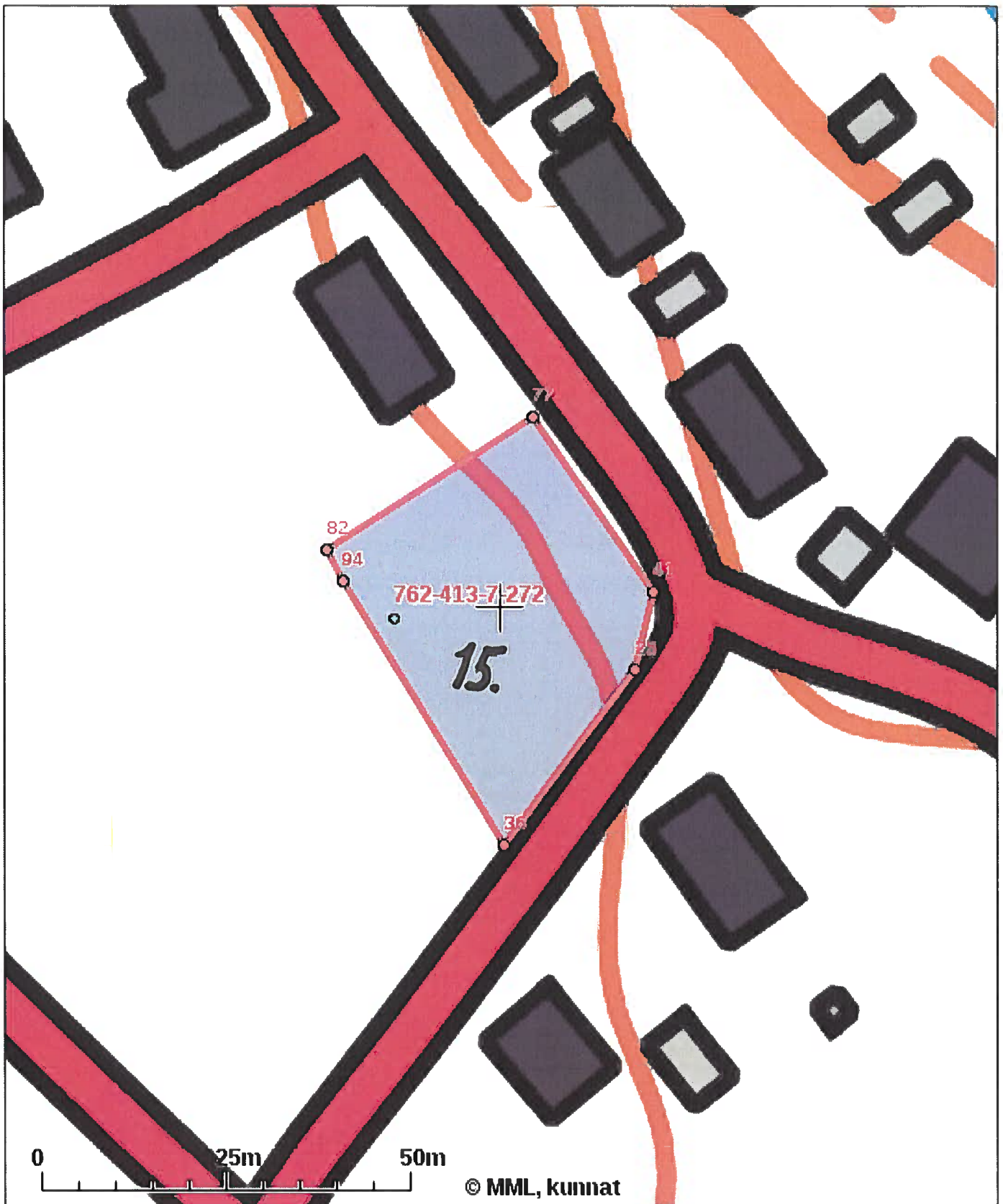


Tulosteen keskipisteen koordinaatit (ETRS-TM35FIN): N: 7061419.129, E: 525112.2975

Karttatuloste ei ole mittatarkka. Kiinteistörajat ja -tunnukset päivitetään toistaiseksi vain kerran viikossa.

Rekisteripalvelujen kautta kartalle haetut palstat ja määräalat ovat ajantasaiset.

Tulostettu Kiinteistötietopalvelusta 27.01.2020.

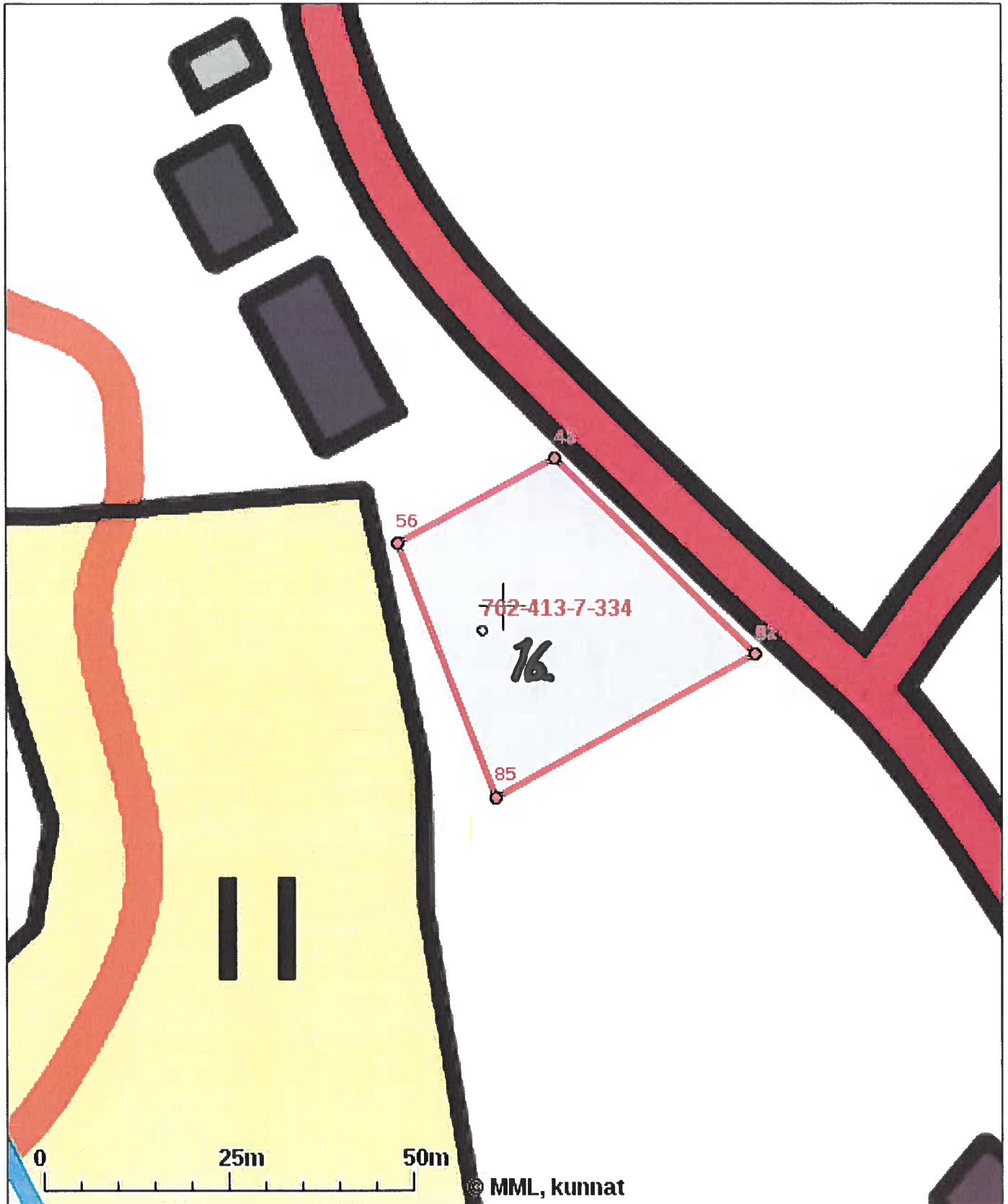


Tulosten keskipisteen koordinaatit (ETRS-TM35FIN): N: 7061449.4685, E: 525125.939

Karttatuloste ei ole mittatarkka. Kiinteistörajat ja -tunnukset päivitetään toistaiseksi vain kerran viikossa.

Rekisteripalvelujen kautta kartalle haetut palstat ja määräalat ovat ajantasaiset.

Tulostettu Kiinteistötietopalvelusta 27.01.2020.

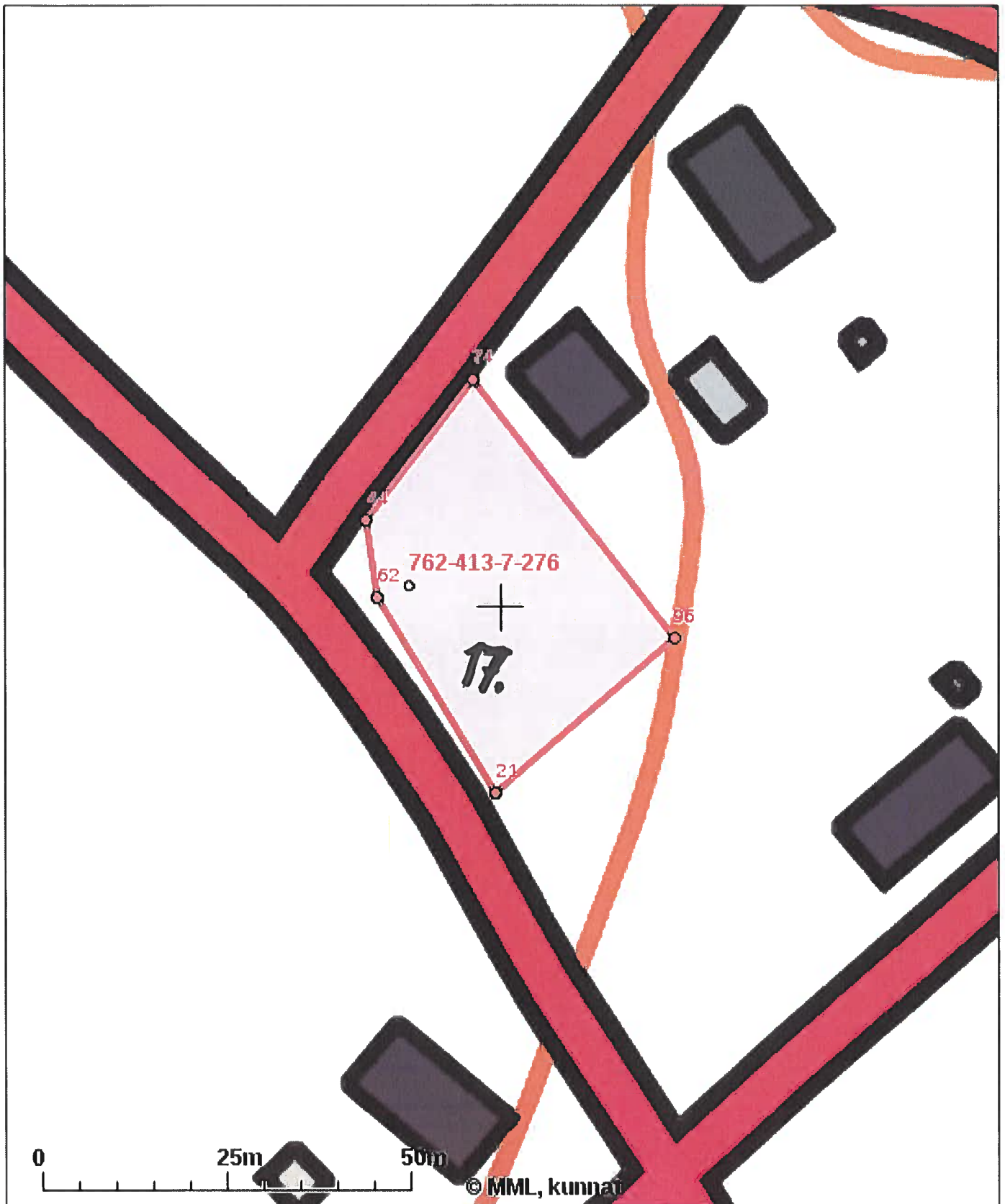


Tulosteen keskipisteen koordinaatit (ETRS-TM35FIN): N: 7061374.8175, E: 525043.243

Karttatuloste ei ole mittatarkka. Kiinteistörajat ja -tunnukset päivitetään toistaiseksi vain kerran viikossa.

Rekisteripalvelujen kautta kartalle haetut palstat ja määräalat ovat ajantasaiset.

Tulostettu Kiinteistötietopalvelusta 27.01.2020.

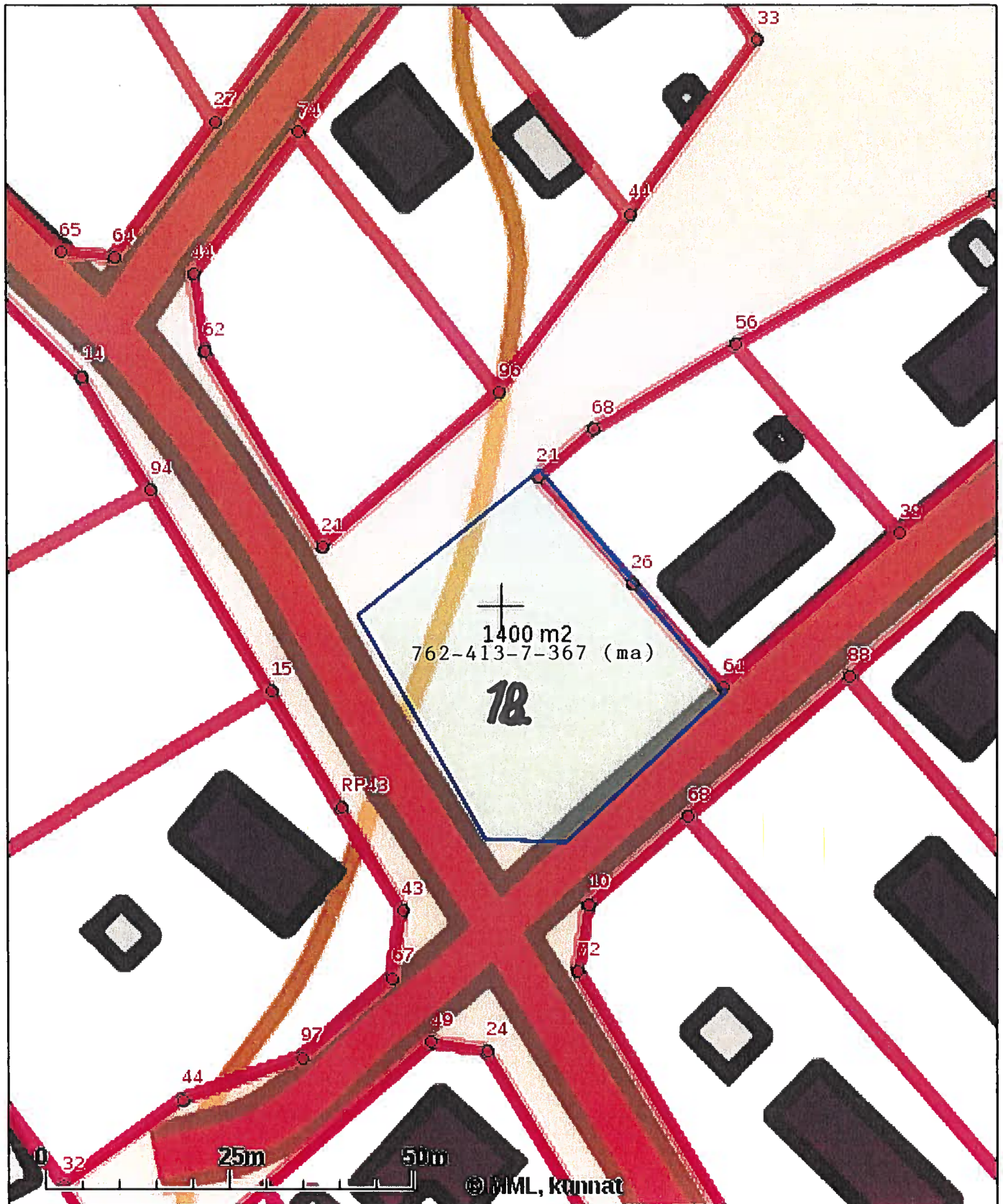


Tulosten keskipisteen koordinaatit (ETRS-TM35FIN): N: 7061358.957, E: 525122.2295

Karttatuloste ei ole mittatarkka. Kiinteistörajat ja -tunnukset päivitetään toistaiseksi vain kerran viikossa.

Rekisteripalvelujen kautta kartalle haetut palstat ja määräalat ovat ajantasaiset.

Tulostettu Kiinteistötietopalvelusta 27.01.2020.

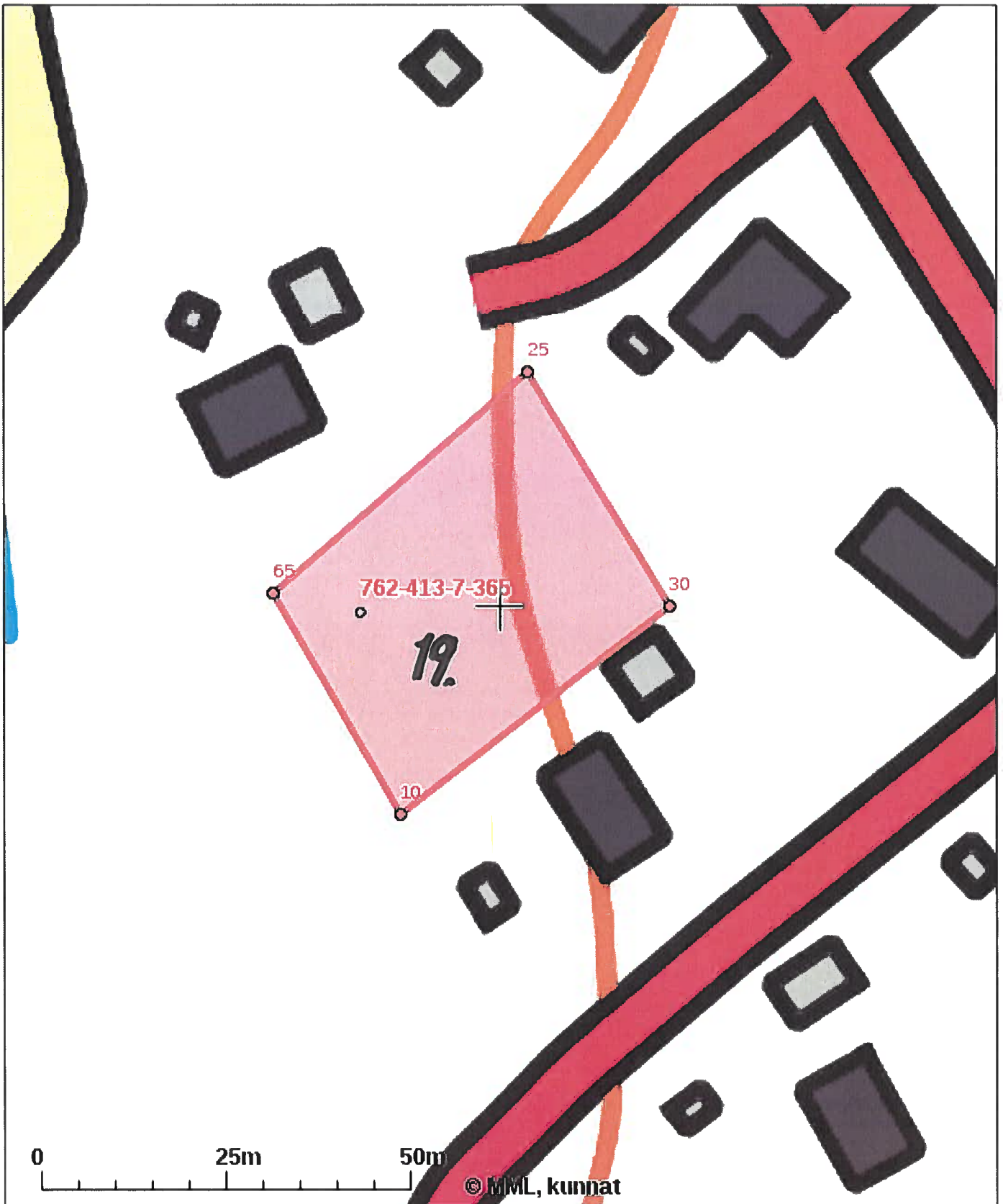


Tulosteen keskipisteen koordinaatit (ETRS-TM35FIN): N: 7061325.6705, E: 525145.873

Karttatuloste ei ole mittatarkka. Kiinteistörajat ja -tunnukset päivitetään toistaiseksi vain kerran viikossa.

Rekisteripalvelujen kautta kartalle haetut palstat ja määräalat ovat ajantasaiset.

Tulostettu Kiinteistö tietopalvelusta 28.01.2020.

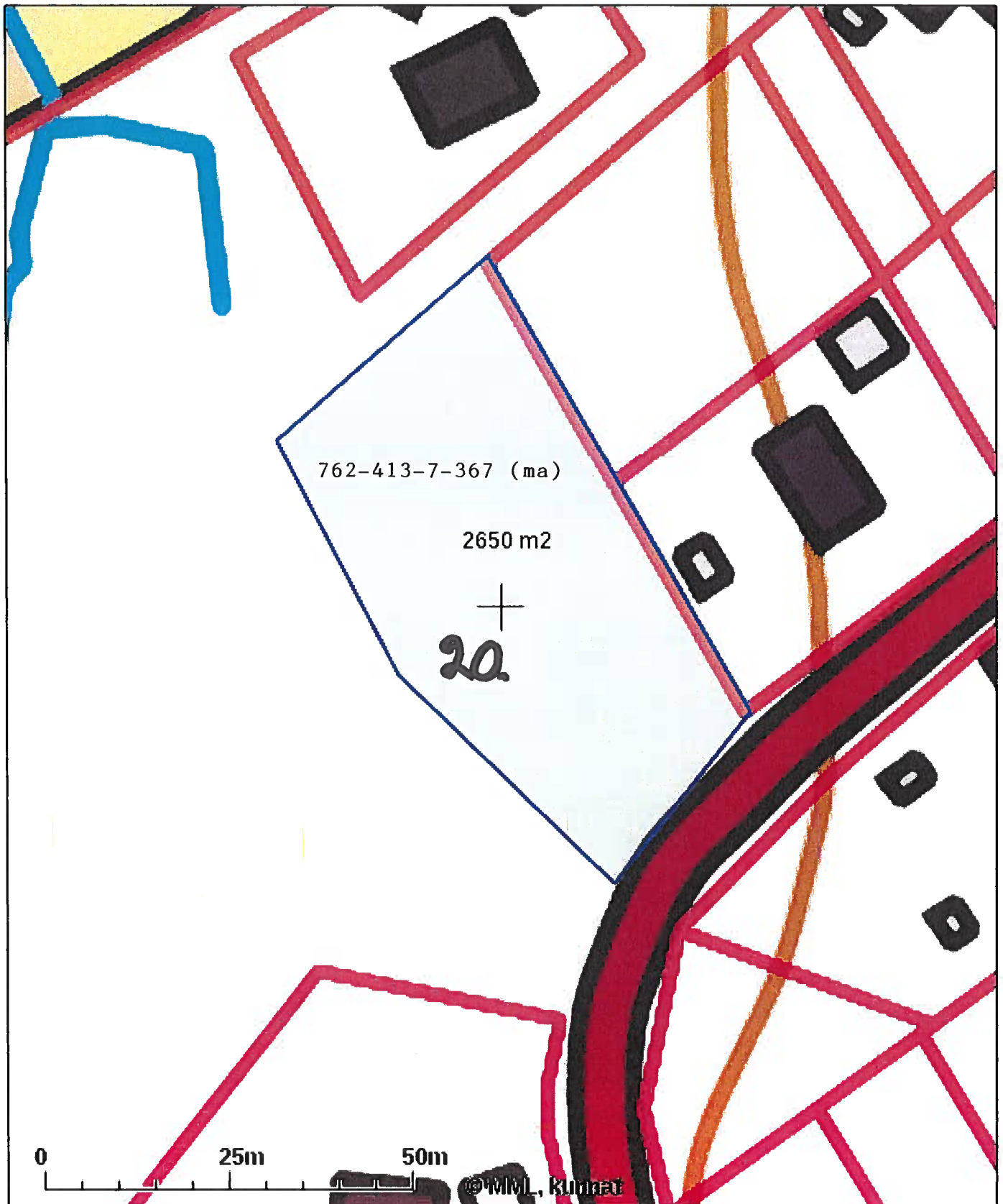


Tulosteen keskipisteen koordinaatit (ETRS-TM35FIN): N: 7061208.264, E: 525101.8345

Karttatuloste ei ole mittatarkka. Kiinteistörajat ja -tunnukset päivitetään toistaiseksi vain kerran viikossa.

Rekisteripalvelujen kautta kartalle haetut palstat ja määräalat ovat ajantasaiset.

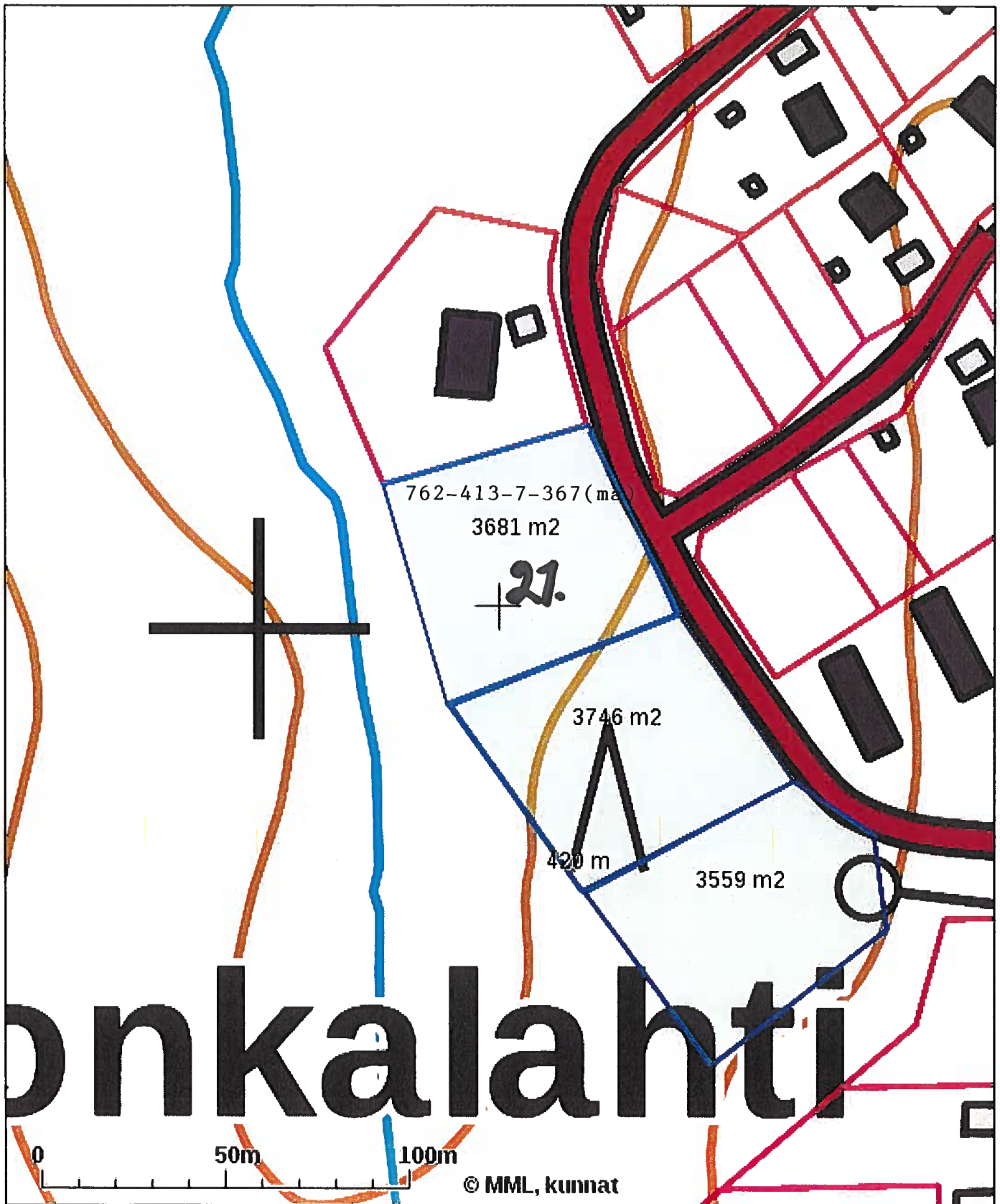
Tulostettu Kiinteistötietopalvelusta 27.01.2020.



Tulosteen keskipisteen koordinaatit (ETRS-TM35FIN): N: 7061163.4205, E: 525072.998

Karttatuloste ei ole mittatarkka. Kiinteistörajat ja -tunnukset päivitetään toistaiseksi vain kerran viikossa. Rekisteripalvelujen kautta kartalle haetut palstat ja määräalat ovat ajantasaiset.

Tulostettu Kiinteistö tietopalvelusta 28.01.2020.

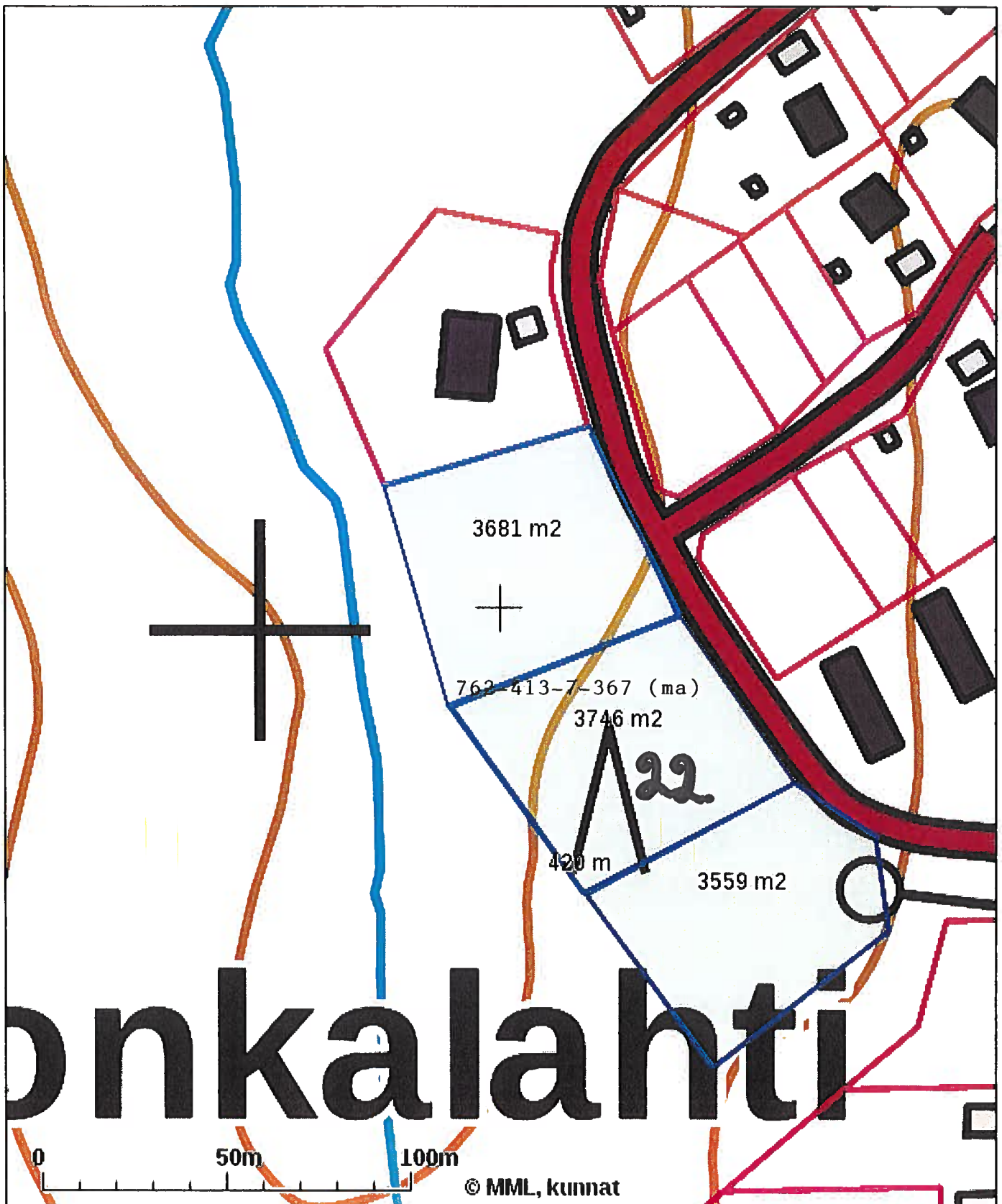


Tulosten keskipisteen koordinaatit (ETRS-TM35FIN): N: 7061006.6705, E: 525064.748

Karttatuloste ei ole mittatarkka. Kiinteistörajat ja -tunnukset päivitetään toistaiseksi vain kerran viikossa.

Rekisteripalvelujen kautta kartalle haetut palstat ja määräläat ovat ajantasaiset.

Tulostettu Kiinteistö tietopalvelusta 28.01.2020.

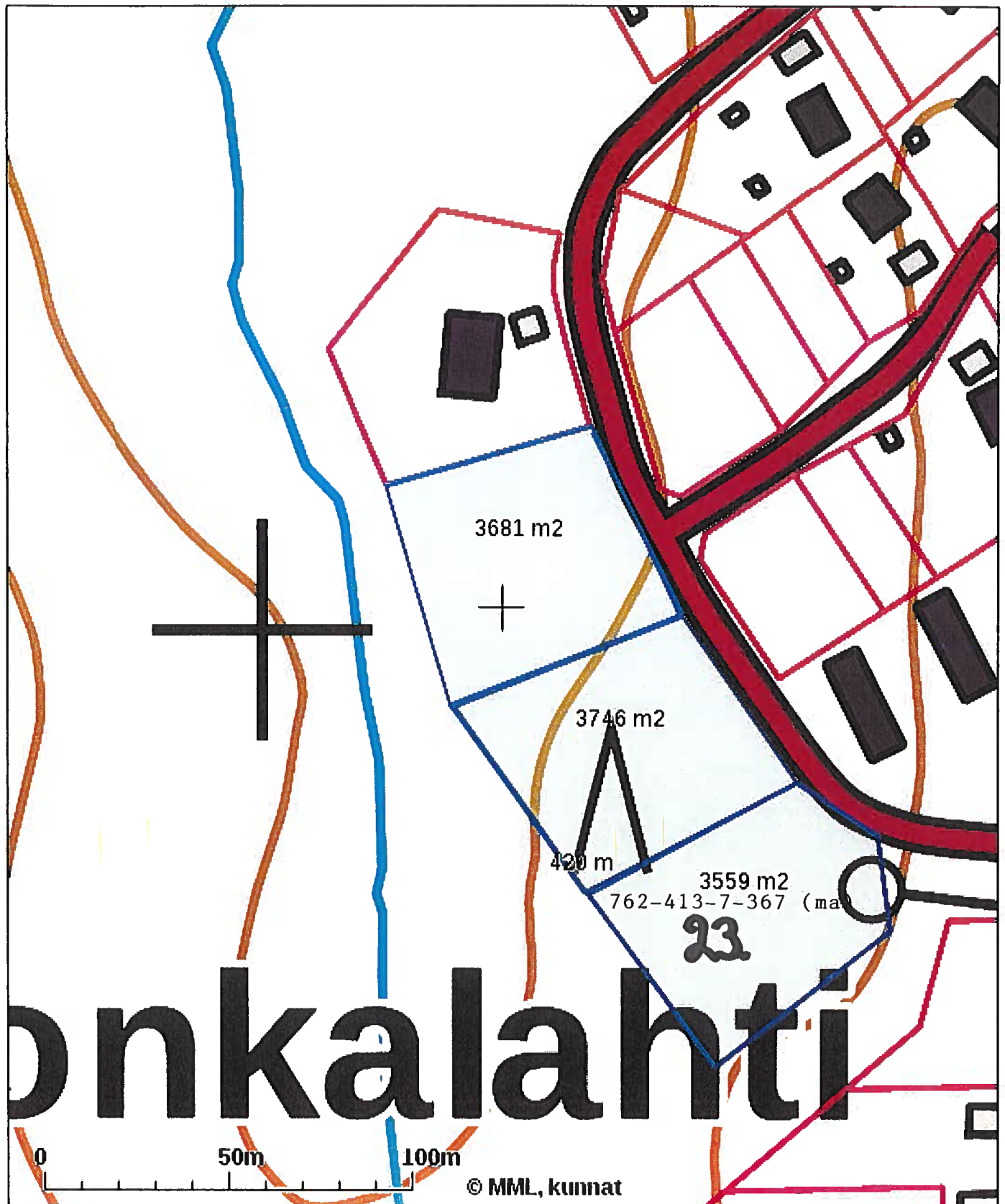


Tulosten keskipisteen koordinaatit (ETRS-TM35FIN): N: 7061006.6705, E: 525064.748

Karttatuloste ei ole mittatarkka. Kiinteistörajat ja -tunnukset päivitetään toistaiseksi vain kerran viikossa.

Rekisteripalvelujen kautta kartalle haetut palstat ja määräläat ovat ajantasaiset.

Tulostettu Kiinteistö tietopalvelusta 28.01.2020.



Tulosten keskipisteen koordinaatit (ETRS-TM35FIN): N: 7061006.6705, E: 525064.748

Karttatuloste ei ole mittatarkka. Kiinteistörajat ja -tunnukset päivitetään toistaiseksi vain kerran viikossa.

Rekisteripalvelujen kautta kartalle haetut palstat ja määrälalat ovat ajantasaiset.

Tulostettu Kiinteistö tietopalvelusta 28.01.2020.

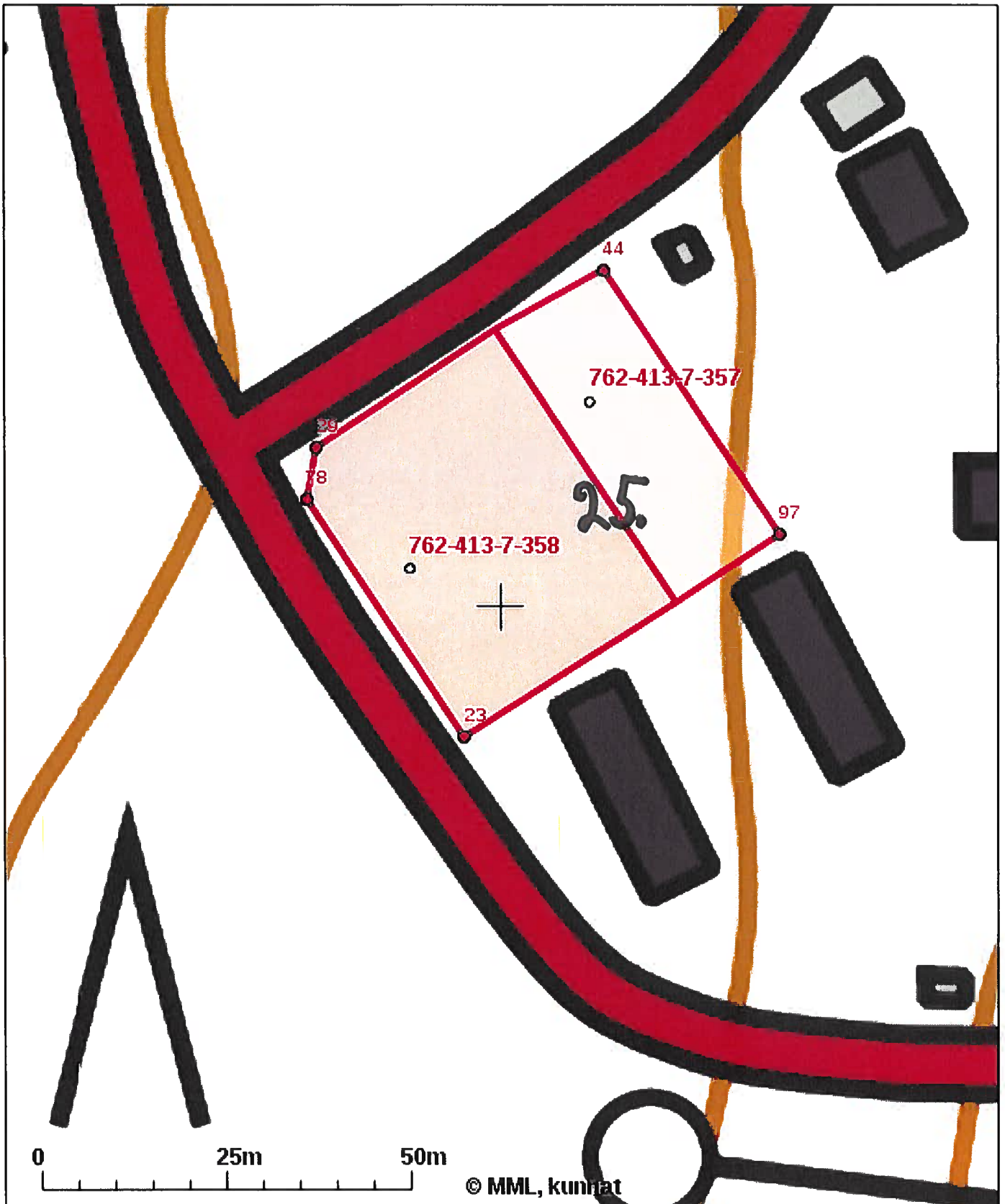


Tulosten keskipisteen koordinaatit (ETRS-TM35FIN): N: 7061057.348, E: 525120.4875

Karttatuloste ei ole mittatarkka. Kiinteistörajat ja -tunnukset päivitetään toistaiseksi vain kerran viikossa.

Rekisteripalvelujen kautta kartalle haetut palstat ja määräalat ovat ajantasaiset.

Tulostettu Kiinteistötietopalvelusta 27.01.2020.

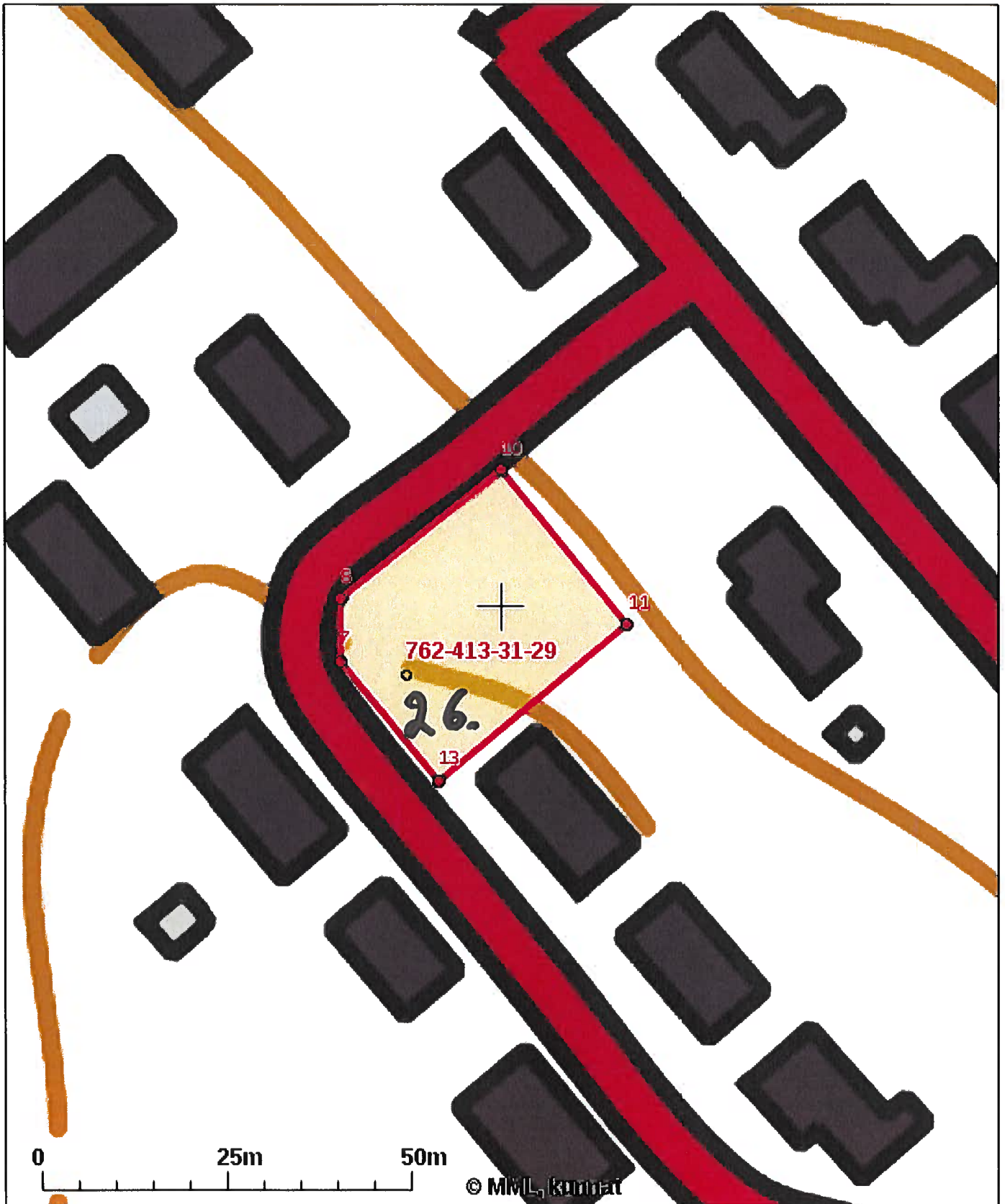


Tulosteen keskipisteen koordinaatit (ETRS-TM35FIN): N: 7061004.812, E: 525145.164

Karttatuloste ei ole mittatarkka. Kiinteistörajat ja -tunnukset päivitetään toistaiseksi vain kerran viikossa.

Rekisteripalvelujen kautta kartalle haetut palstat ja määräalat ovat ajantasaiset.

Tulostettu Kiinteistötietopalvelusta 27.01.2020.

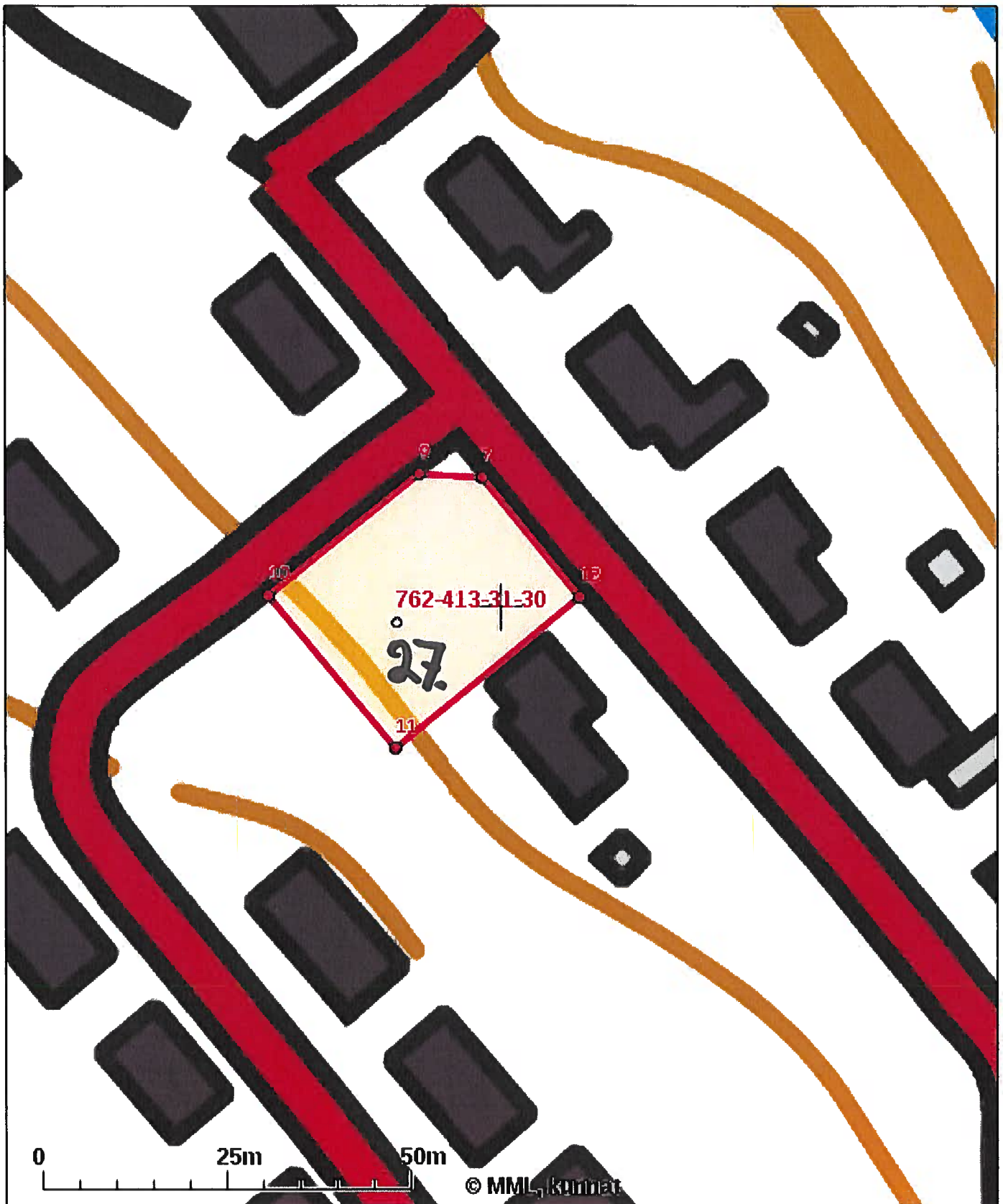


Tulosten keskipisteen koordinaatit (ETRS-TM35FIN): N: 7061040.4055, E: 525447.4995

Karttatuloste ei ole mittatarkka. Kiinteistörajat ja -tunnukset päivitetään toistaiseksi vain kerran viikossa.

Rekisteripalvelujen kautta kartalle haetut palstat ja määräalat ovat ajantasaiset.

Tulostettu Kiinteistötietopalvelusta 27.01.2020.



Tulosteen keskipisteen koordinaatit (ETRS-TM35FIN): N: 7061057.199, E: 525478.939

Karttatuloste ei ole mittatarkka. Kiinteistörajat ja -tunnukset päivitetään toistaiseksi vain kerran viikossa.

Rekisteripalvelujen kautta kartalle haetut palstat ja määräalat ovat ajantasaiset.

Tulostettu Kiinteistötietopalvelusta 27.01.2020.