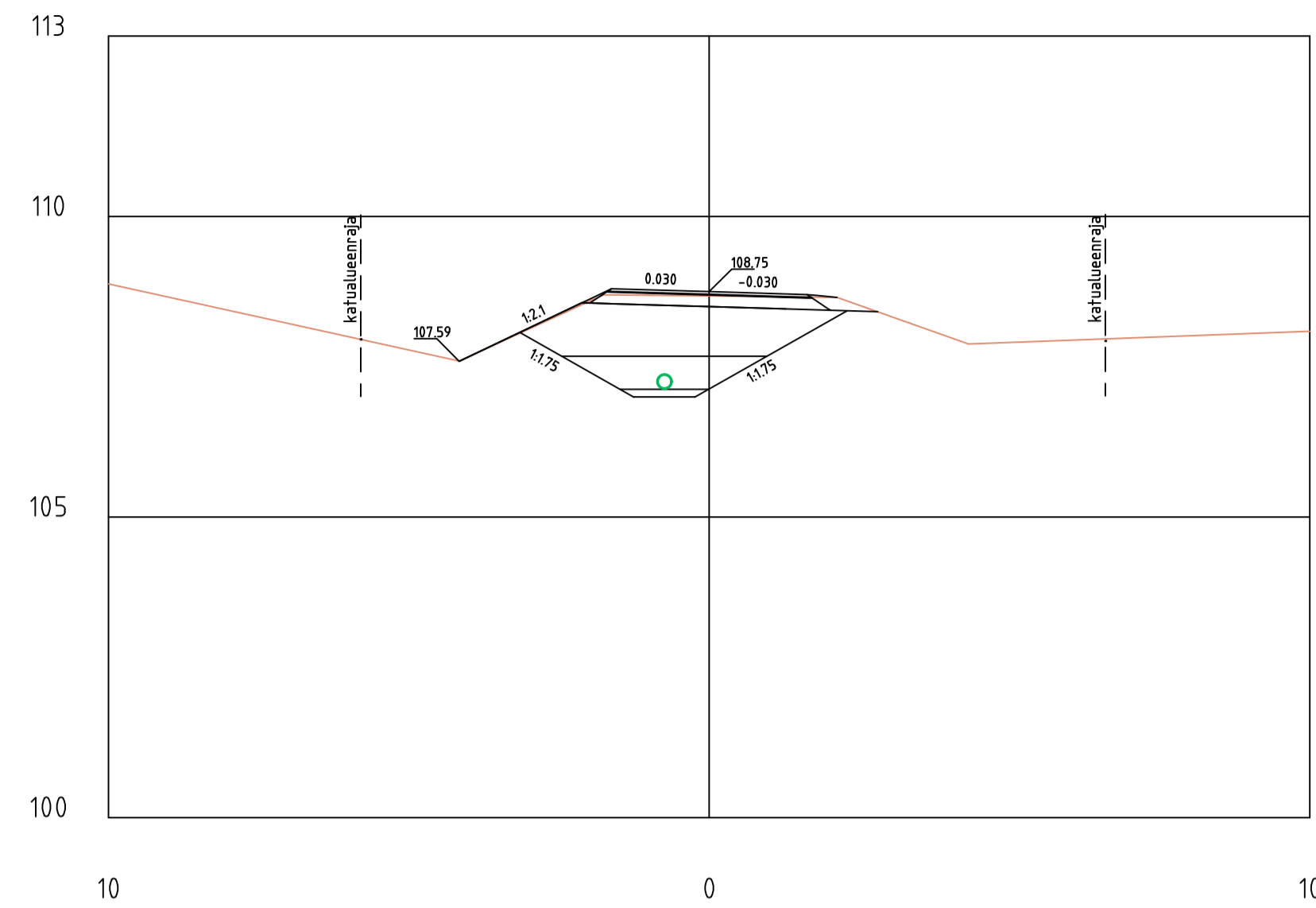
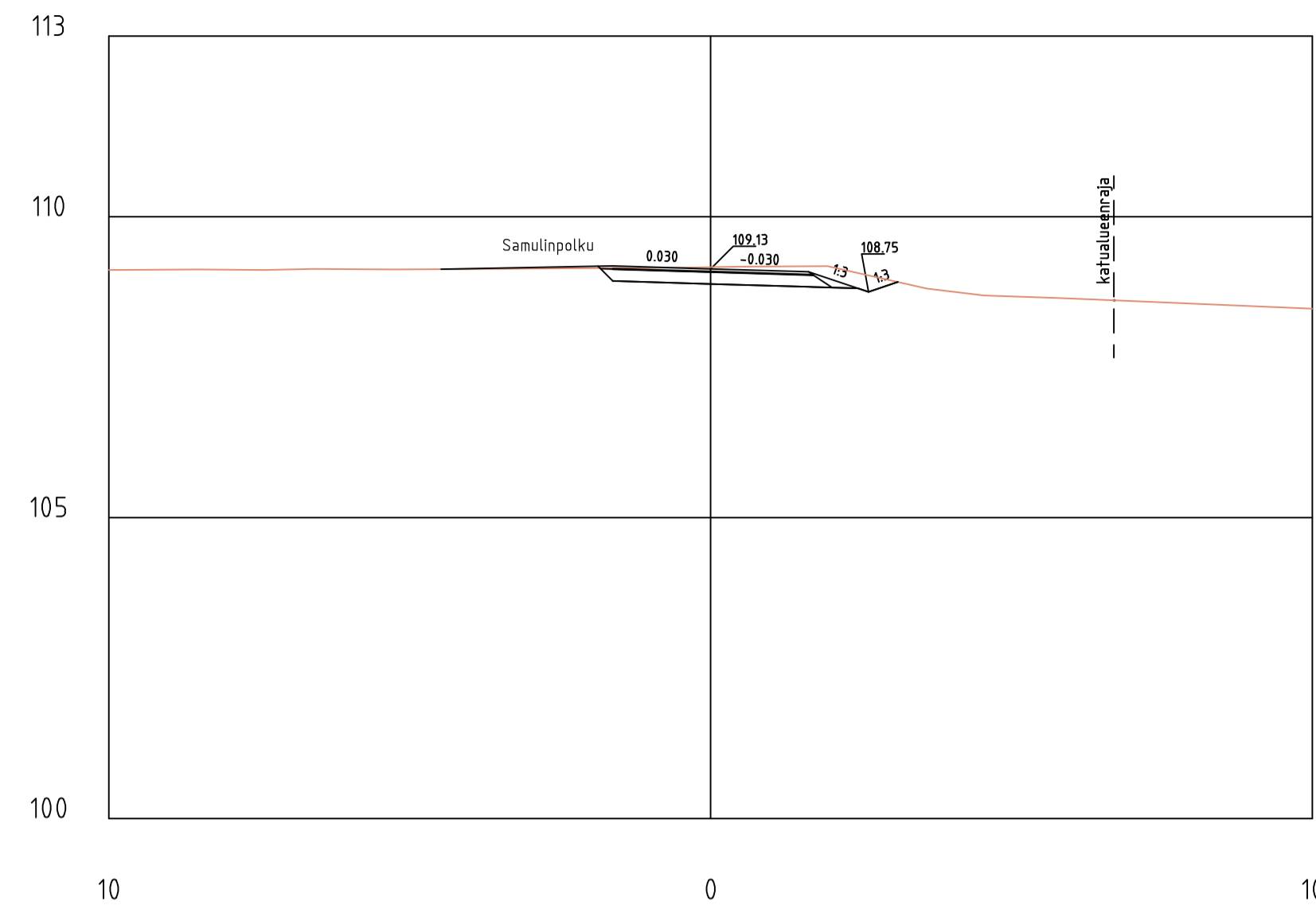


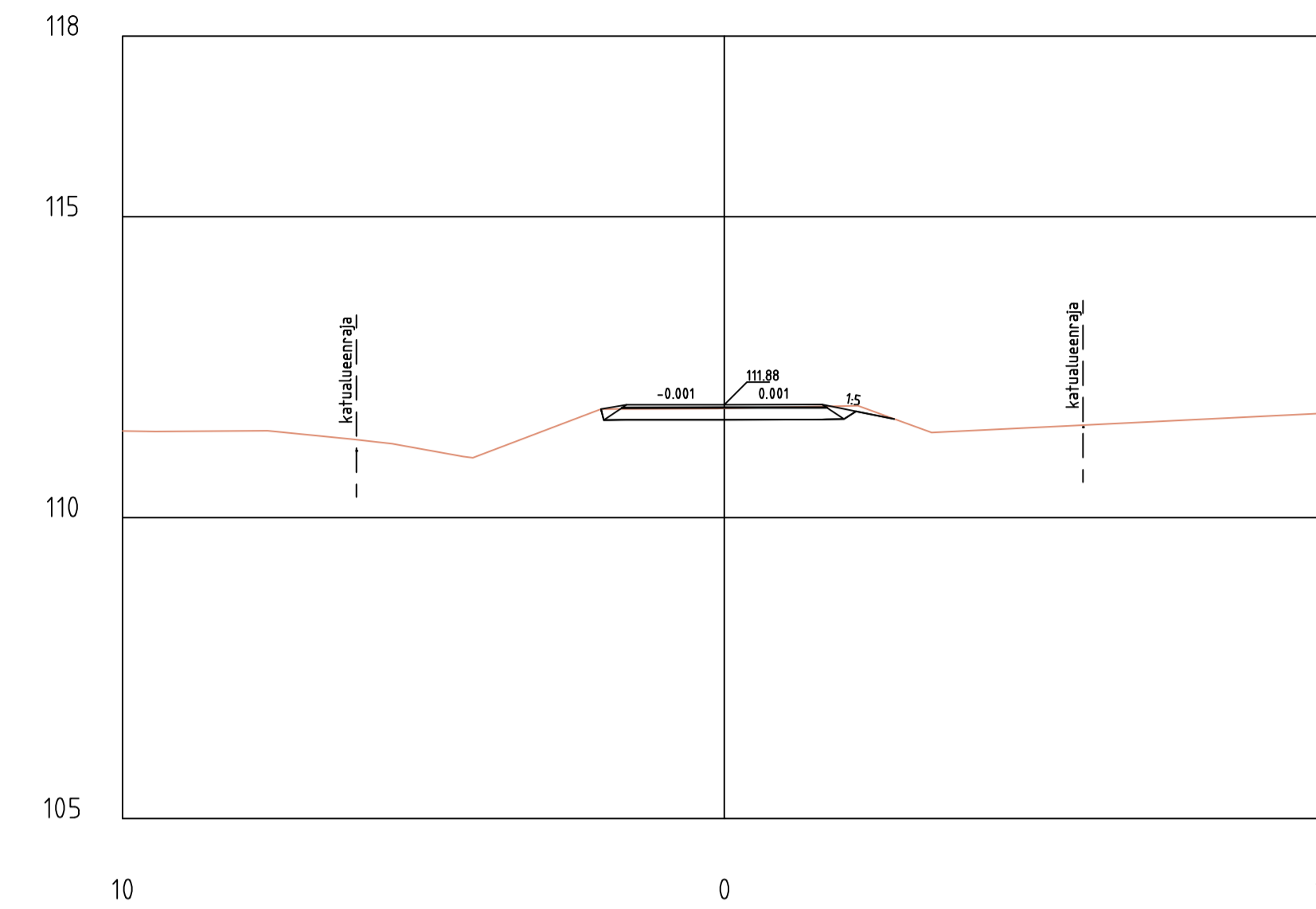
Kyröntie  
PL =20



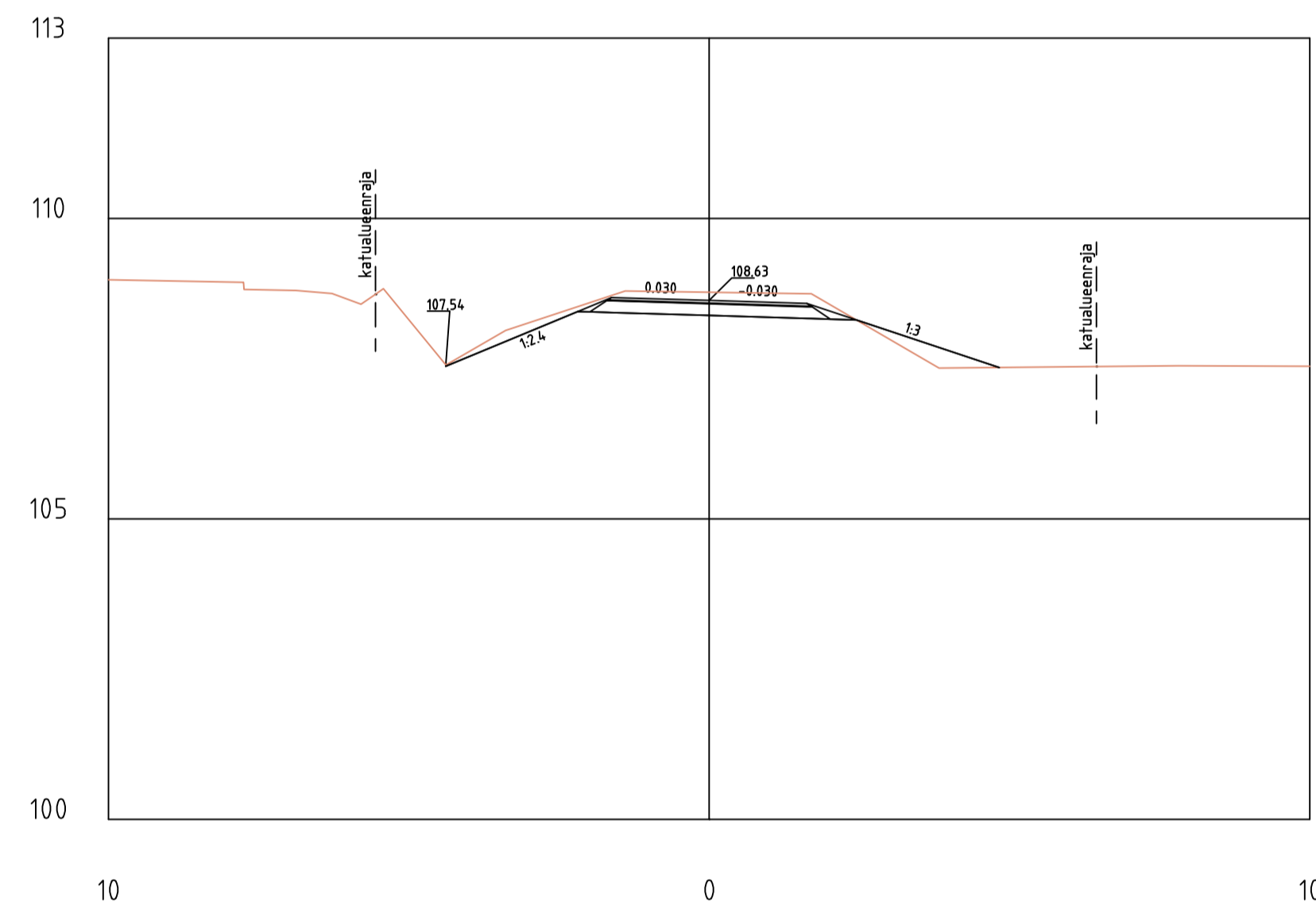
Kyröntie  
PL =80



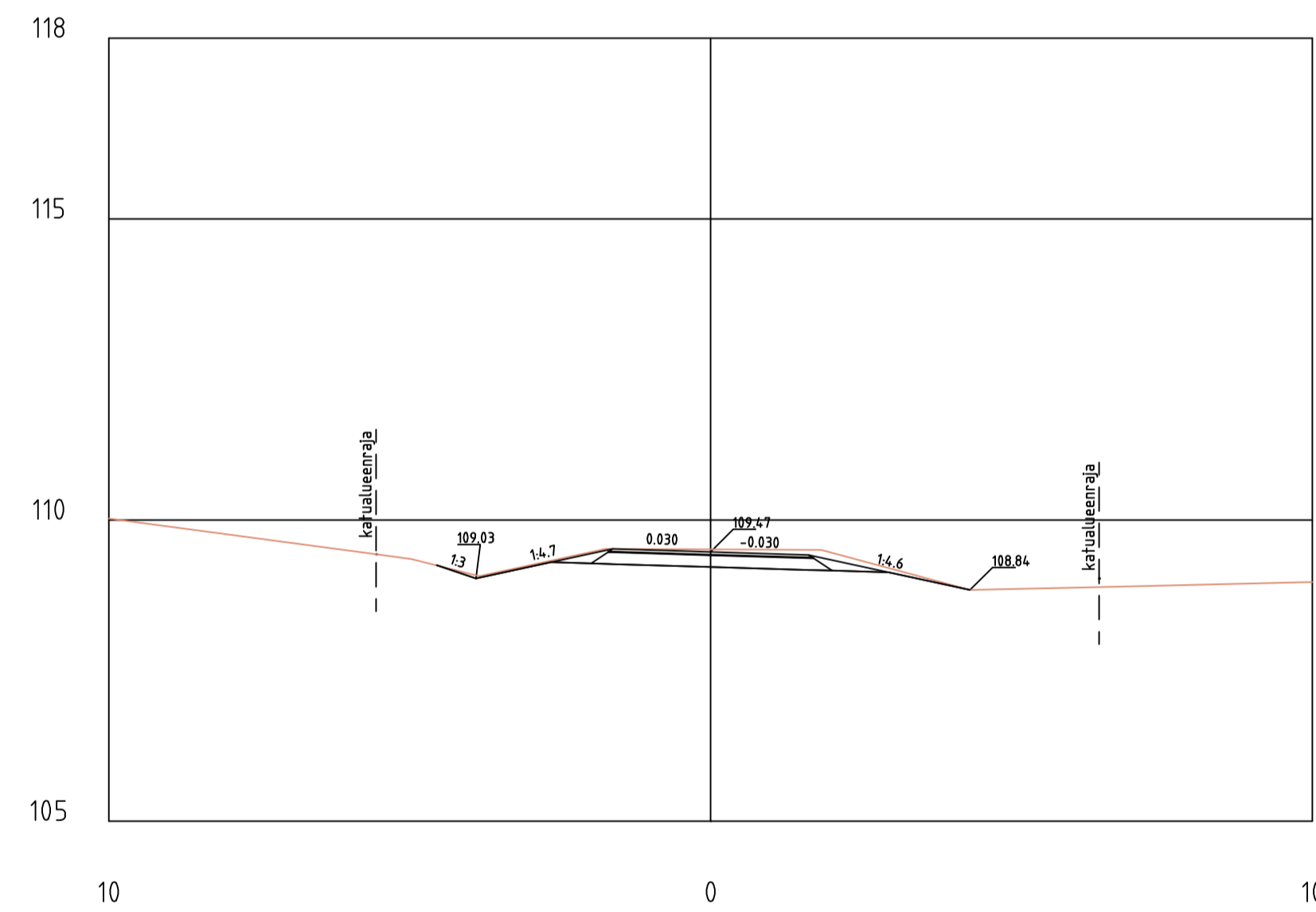
Kyröntie  
PL =140



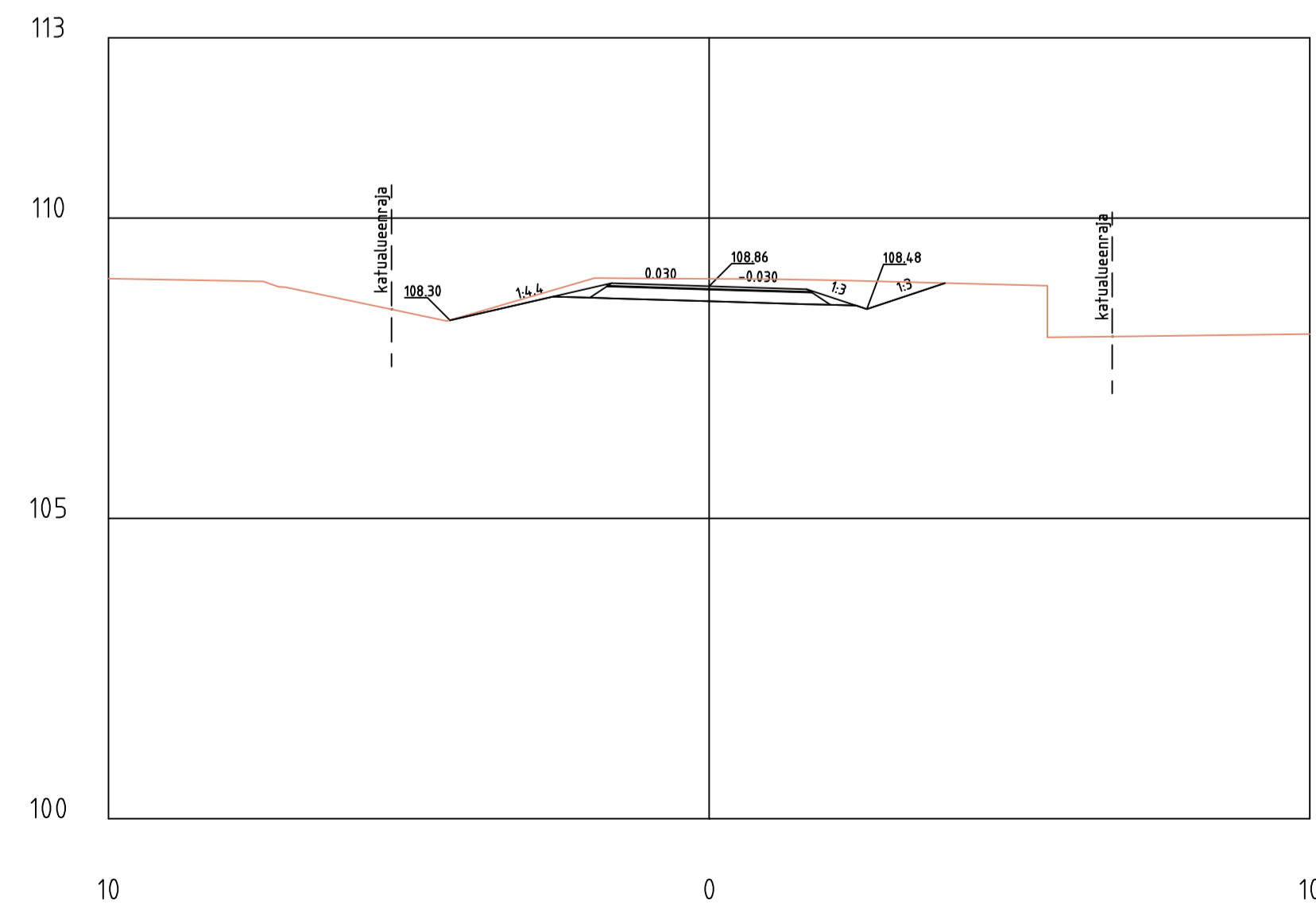
Kyröntie  
PL =40



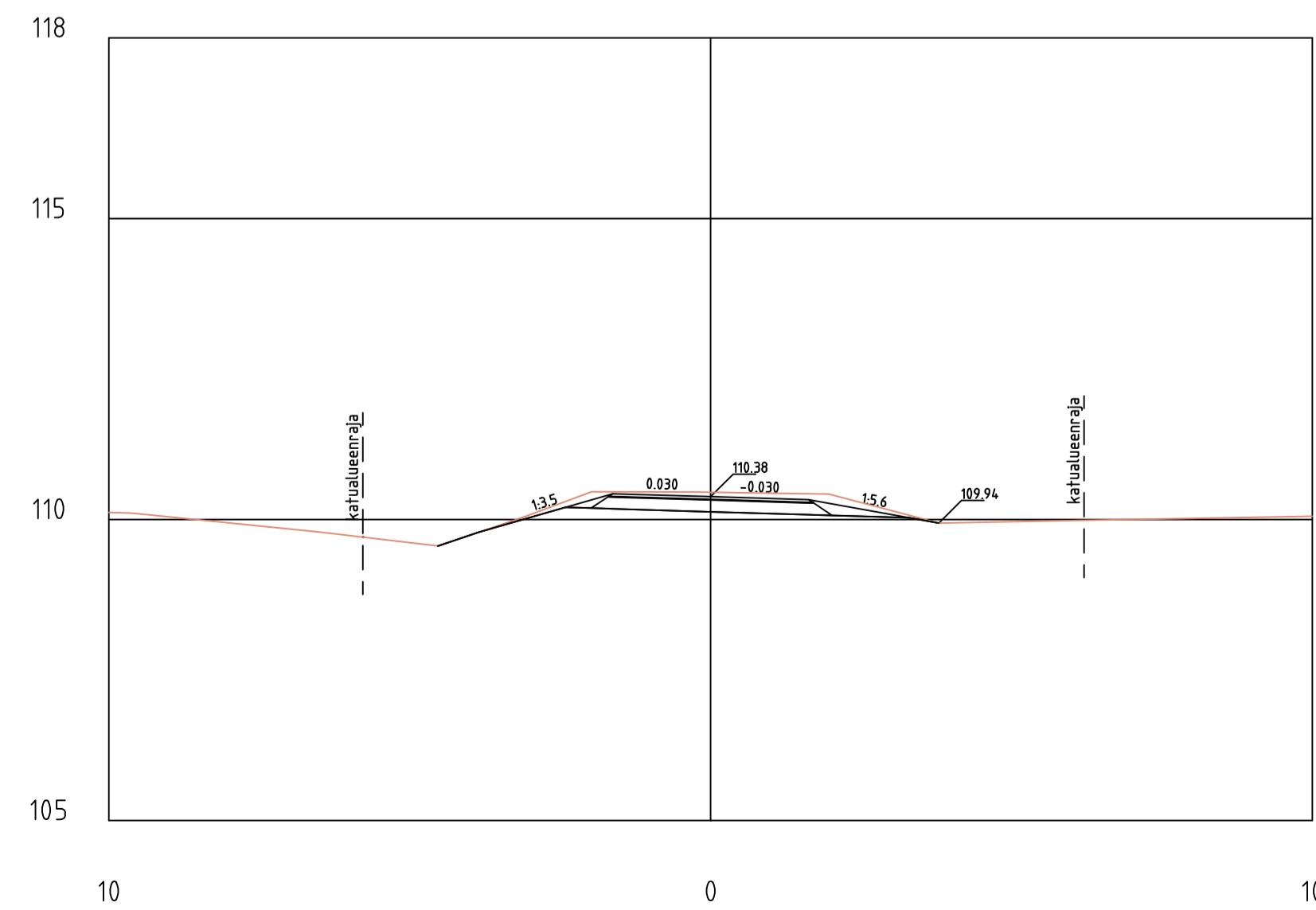
Kyröntie  
PL =100



Kyröntie  
PL =60



Kyröntie  
PL =120



REV	PVM	TEKIJÄ	ERITTELY
Koordinaattijärjestelmä ETRS-GK 27, korkeusjärjestelmä NZ2000			
Kaupunginosa/Kylä		Kortti/tila	Viranomaisen merkintä
Rakennuksen numero/Rakennusten numerot/Rakennustunnus/Rakennustunnukset			
Rakennustoimenpide	PERUSPARANNUS	Piirustustaji	Juoks.no
Rakennuskohde	SONKAJÄRVEN KUNTA KYRÖNTIEN PERUSPARANNUS	KATUSUUNNITELMA	Mittakaavat
SONKAJÄRVI		Piirustuksen sisältö	1:100
		PAALLIKOHTAISSET POIKKILEIKKAUKSET	
		KYRÖNTIE	
		Suunnitteluala, työnumero ja piirustuksen numero	Muutos
		KTL 0638-P56478 206	
Tiedosto			
Merkki 1, 70210 Kuopi Puh. 010 4090, www.fcg.fi			
Päiväys 20.4.2026			
Pääsuunn. J.JÄÄSKELÄINEN, INS.			
Hyv. E.KESKIVÄLI, INS.			
Suunn./Piirt.			A
Tarkastaja			S
Yhteyshenkilö J.JÄÄSKELÄINEN, INS.			