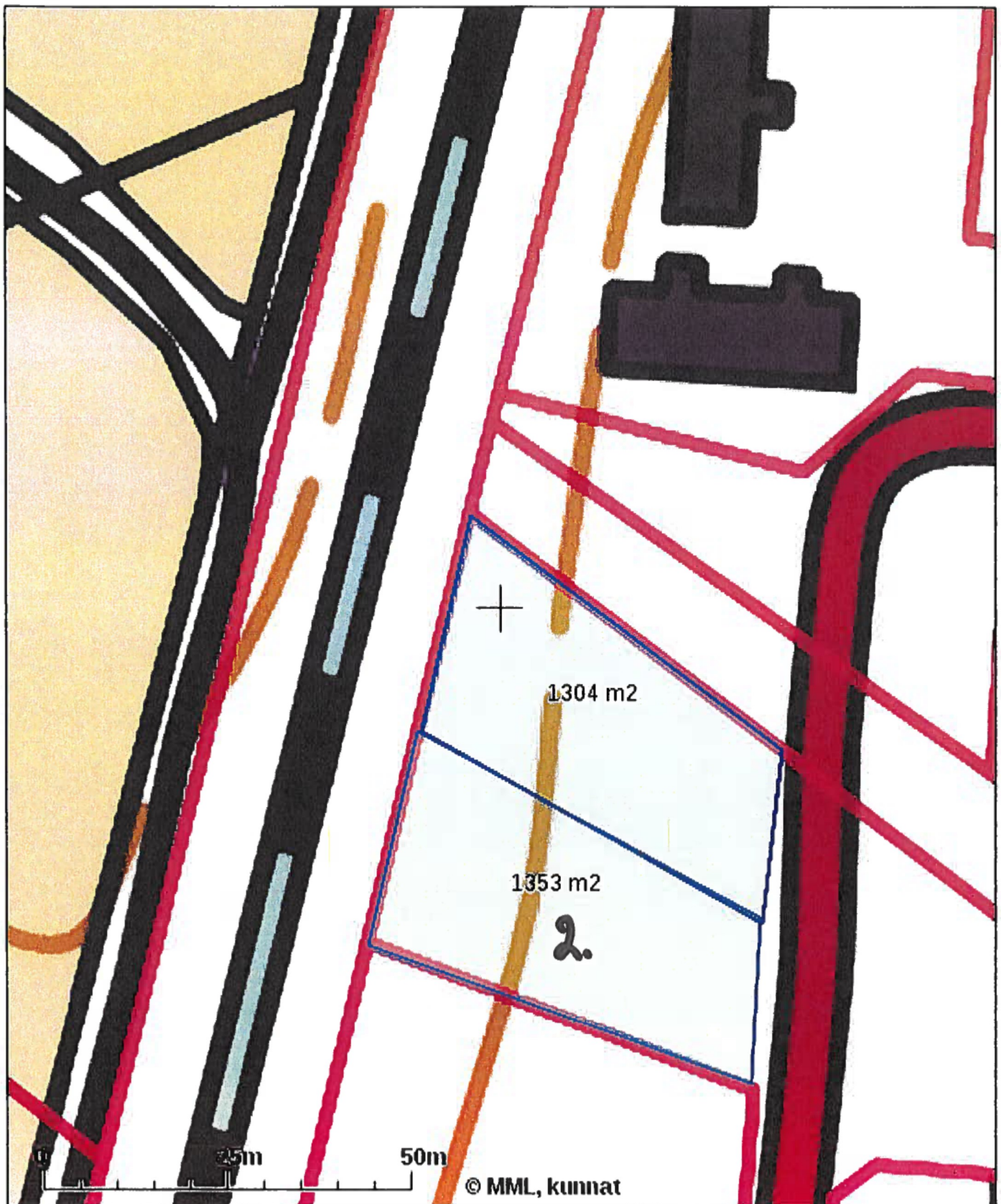


Tulosten keskipisteen koordinaatit (ETRS-TM35FIN): N: 7083316.6625, E: 521114.3355

Karttatuloste ei ole mittatarkka. Kiinteistörajat ja -tunnukset päivitetään toistaiseksi vain kerran viikossa.

Rekisteripalvelujen kautta kartalle haetut palstat ja määräalat ovat ajantasaiset.

Tulostettu Kiinteistötietopalvelusta 28.01.2020.

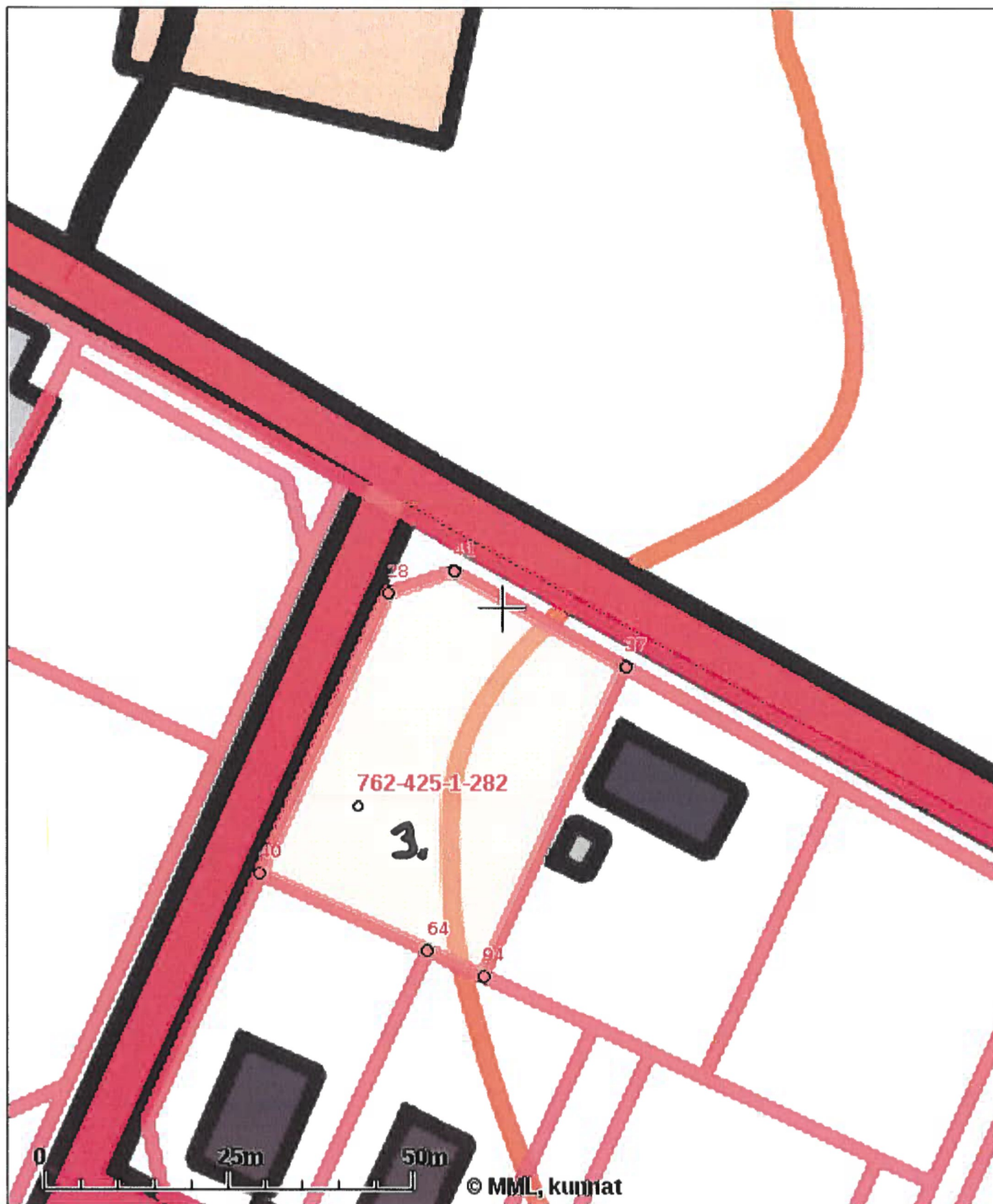


Tulosteen keskipisteen koordinaatit (ETRS-TM35FIN): N: 7083316.6625, E: 521114.3355

Karttatuloste ei ole mittatarkka. Kiinteistörajat ja -tunnukset päivitetään toistaiseksi vain kerran viikossa.

Rekisteripalvelujen kautta kartalle haetut palstat ja määräläat ovat ajantasaiset.

Tulostettu Kiinteistö tietopalvelusta 28.01.2020.



Tulosteen keskipisteen koordinaatit (ETRS-TM35FIN): N: 7082907.158, E: 521384.3535

Karttatuloste ei ole mittatarkka. Kiinteistörajat ja -tunnukset päivitetään toistaiseksi vain kerran viikossa.

Rekisteripalvelujen kautta kartalle haetut palstat ja määräalat ovat ajantasaiset.

Tulostettu Kiinteistötietopalvelusta 24.01.2020.




Tulosteen keskipisteen koordinaatit (ETRS-TM35FIN): N: 7082864.2305, E: 521452.0645

Karttatuloste ei ole mittatarkka. Kiinteistörajat ja -tunnukset päivitetään toistaiseksi vain kerran viikossa.

Rekisteripalvelujen kautta kartalle haetut palstat ja määräalat ovat ajantasaiset.

Tulostettu Kiinteistötietopalvelusta 24.01.2020.

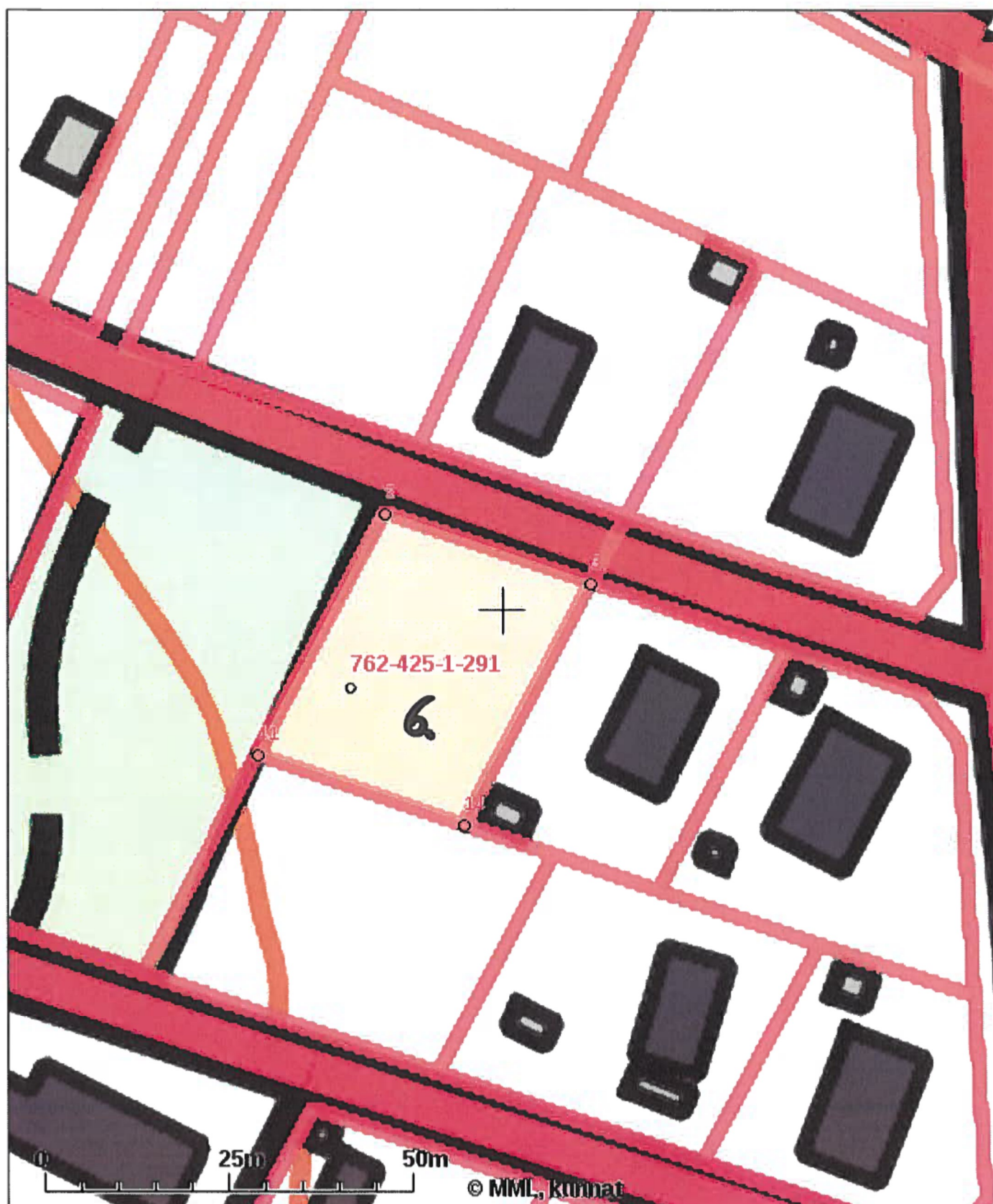


Tulosteen keskipisteen koordinaatit (ETRS-TM35FIN): N: 7082811.501, E: 521509.2095

Karttatuloste ei ole mittatarkka. Kiinteistörajat ja -tunnukset päivitetään toistaiseksi vain kerran viikossa.

Rekisteripalvelujen kautta kartalle haetut palstat ja määräalat ovat ajantasaiset.

Tulostettu Kiinteistötietopalvelusta 24.01.2020.

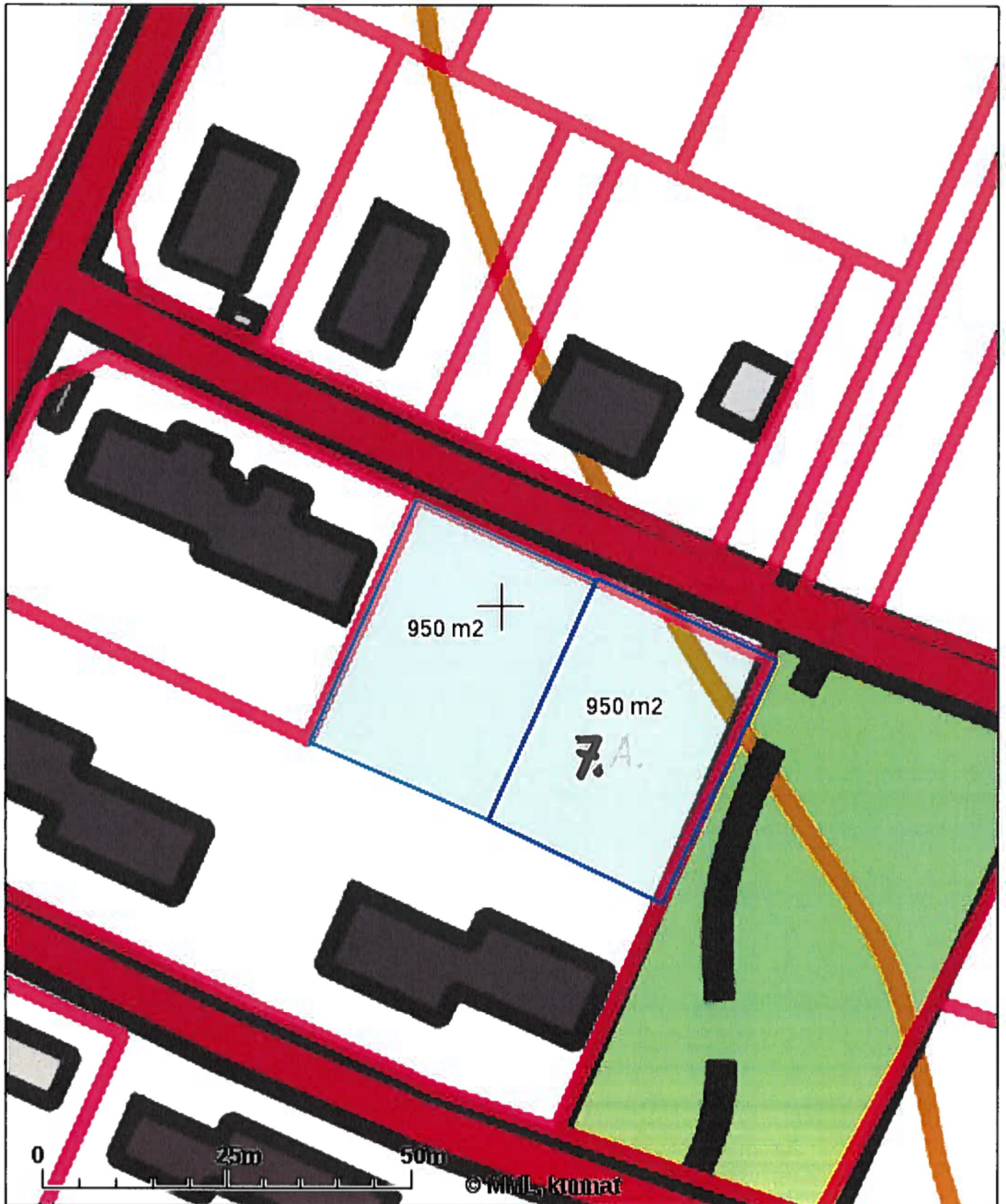


Tulosteen keskipisteen koordinaatit (ETRS-TM35FIN): N: 7082750.8255, E: 521479.949

Karttatuloste ei ole mittatarkka. Kiinteistörajat ja -tunnukset päivitetään toistaiseksi vain kerran viikossa.

Rekisteripalvelujen kautta kartalle haetut palstat ja määräalat ovat ajantasaiset.

Tulostettu Kiinteistötietopalvelusta 24.01.2020.

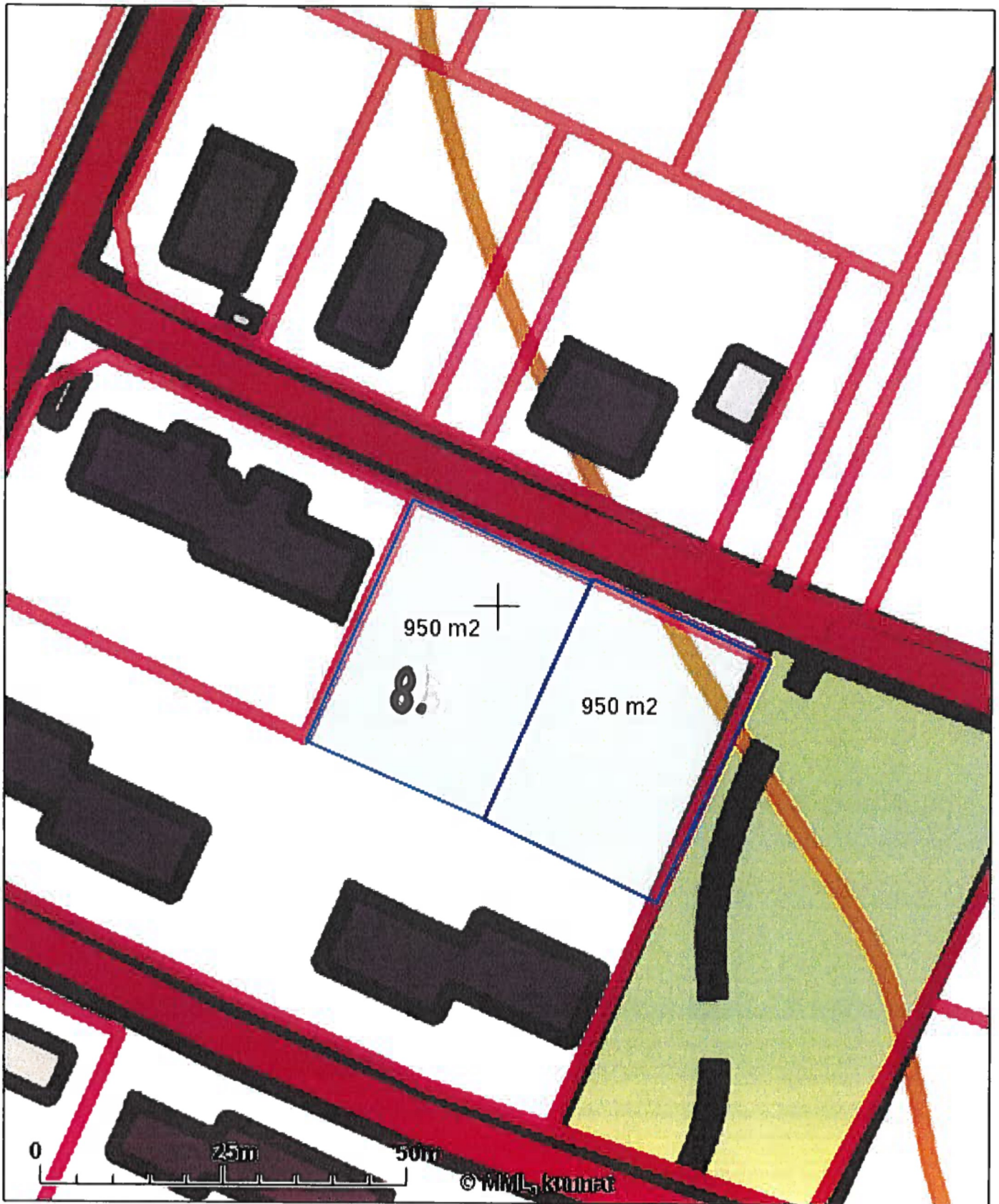


Tulosteen keskipisteen koordinaatit (ETRS-TM35FIN): N: 7082784.3765, E: 521387.843

Karttatuloste ei ole mittatarkka. Kiinteistörajat ja -tunnukset päivitetään toistaiseksi vain kerran viikossa.

Rekisteripalvelujen kautta kartalle haetut palstat ja määräalat ovat ajantasaiset.

Tulostettu Kiinteistötietopalvelusta 28.01.2020.

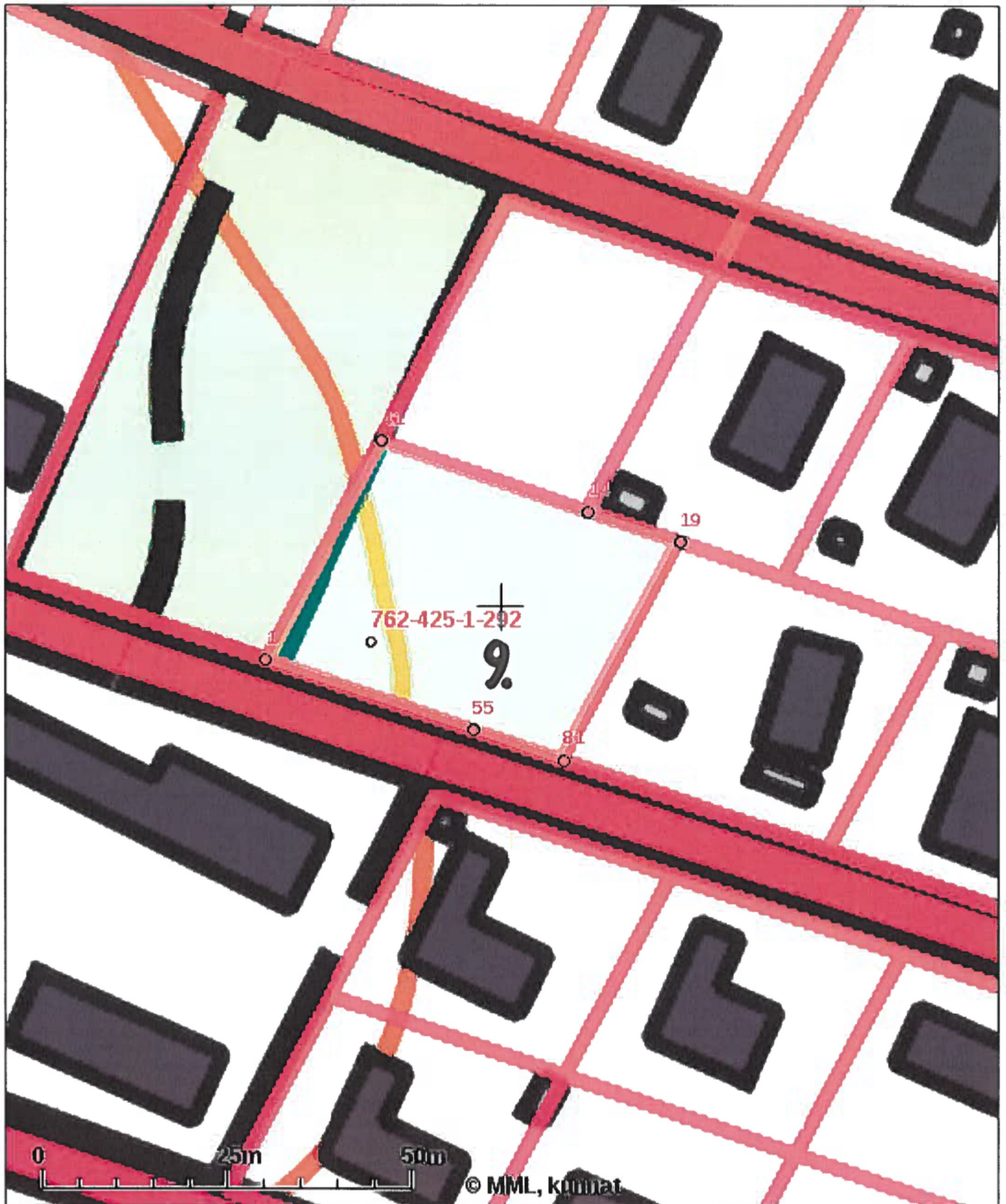


Tulosteen keskipisteen koordinaatit (ETRS-TM35FIN): N: 7082784.3765, E: 521387.843

Karttatuloste ei ole mittatarkka. Kiinteistörajat ja -tunnukset päivitetään toistaiseksi vain kerran viikossa. Rekisteripalvelujen kautta kartalle haetut palstat ja määrälalat ovat ajantasaiset.

Tulostettu Kiinteistö tietopalvelusta 28.01.2020.





Tulosteen keskipisteen koordinaatit (ETRS-TM35FIN): N: 7082708.711, E: 521462.7875

Karttatuloste ei ole mittatarkka. Kiinteistörajat ja -tunnukset päivitetään toistaiseksi vain kerran viikossa.

Rekisteripalvelujen kautta kartalle haetut palstat ja määräalat ovat ajantasaiset.

Tulostettu Kiinteistötietopalvelusta 24.01.2020.